



Zillertal Rundwanderung

Typ: **Rundtour**
Etappen: **6**
Länge: **78.09 km**
Zeitraum: .. - ..

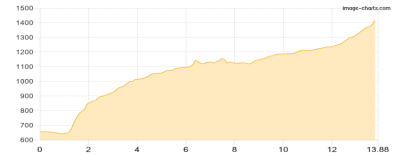
Gehzeit: **38:39 Stunden**
Aufstieg: **5094 Hm**
Abstieg: **5102 Hm**

Etappe 1

(ZT) Mayrhofen - Grüne-Wand-Hütte

Wandern - 936 Hm Aufstieg - 154 Hm Abstieg - **05:25** Stunden Gehzeit - 13.88 km Strecke

Mayrhofen 658m - Grüne-Wand-Hütte 1438m

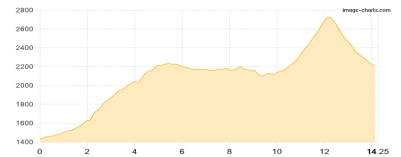


Etappe 2

(ZT2) Grüne-Wand-Hütte - Greizer Hütte

Wandern - 1587 Hm Aufstieg - 823 Hm Abstieg - **08:45** Stunden Gehzeit - 14.25 km Strecke

Grüne-Wand-Hütte 1438m - Greizer Hütte 2227m

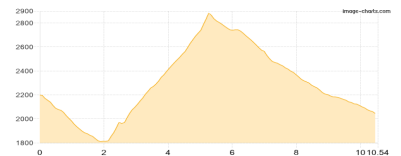


Etappe 3

(ZT3) Greizer Hütte - Berliner Hütte

Wandern - 1100 Hm Aufstieg - 1259 Hm Abstieg - **07:30** Stunden Gehzeit - 10.54 km Strecke

Greizer Hütte 2227m - Berliner Hütte 2042m



Etappe 4

(ZT4) Berliner Hütte - Furtschaglhaus

Wandern - 1184 Hm Aufstieg - 934 Hm Abstieg - **06:50** Stunden Gehzeit - 8.26 km Strecke

Berliner Hütte 2042m - Furtschaglhaus 2295m

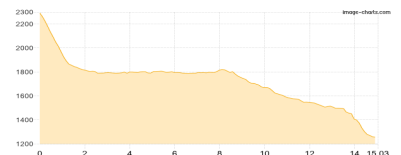


Etappe 5

(ZT5) Furtschaglhaus - Dominikushütte - Breitlahner

Wandern - 196 Hm Aufstieg - 1232 Hm Abstieg - **05:20** Stunden Gehzeit - 15.03 km Strecke

Furtschaglhaus 2295m - Dominikushütte 1805m - Breitlahner 1256m



Etappe 6

(ZT6) Breitlahner - Karlsteg - Mayrhofen

Wandern - 91 Hm Aufstieg - 700 Hm Abstieg - **04:55** Stunden Gehzeit - 16.13 km Strecke

Breitlahner 1256m - Karlsteg 897m - Mayrhofen 658m





Zillertal Rundwanderung

Mögliche Unterkünfte

Grüne-Wand-Hütte 1438 m, privat, Dusche: k.A., Schlafplätze: 29

Greizer Hütte 2227 m, DAV, Dusche: k.A., mobil: +43 664 1405003, Schlafplätze: 88

Berliner Hütte 2042 m, DAV, Dusche: ja, Tel: +43 5286 5223, mobil: +43 676 7 05 14 73, Schlafplätze: 177

Furtschaglhaus 2295 m, DAV, Dusche: ja, Tel: +43 676 9579818, Schlafplätze: 132

Dominikushütte 1805 m, privat, Dusche: ja, Tel: +43 5286 5216, Schlafplätze: 31

Breitlahner 1256 m, privat, Dusche: ja, Tel: +43 5286 5212, mobil: +43 650 395 2992, Schlafplätze: 50

Karlsteg 897 m, AV: k.A., Dusche: k.A., Schlafplätze: -