



Igls

Typ: **Rundtour**
Etappen: **4**
Länge: **54.97 km**
Zeitraum: .. - ..

Gehzeit: **23:43 Stunden**
Aufstieg: **2506 Hm**
Abstieg: **3900 Hm**

Etappe 1

Patscherkofelhaus - Glungezerhütte

Wandern - 793 Hm Aufstieg - 149 Hm Abstieg - **03:55** Stunden Gehzeit - 6.89 km Strecke

Patscherkofelhaus 1970m - Glungezerhütte 2610m

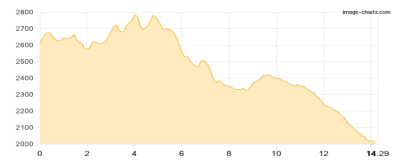


Etappe 2

Glungezerhütte - Lizumer Hütte

Wandern - 699 Hm Aufstieg - 1299 Hm Abstieg - **06:45** Stunden Gehzeit - 14.29 km Strecke

Glungezerhütte 2610m - Lizumer Hütte 2019m

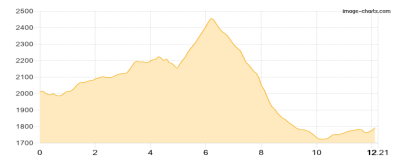


Etappe 3

Lizumer Hütte - Weidener Hütte

Wandern - 692 Hm Aufstieg - 916 Hm Abstieg - **05:40** Stunden Gehzeit - 12.21 km Strecke

Lizumer Hütte 2019m - Weidener Hütte 1799m

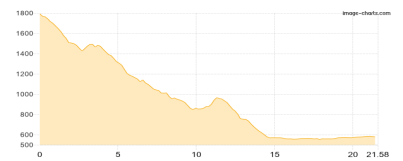


Etappe 4

Weidener Hütte - Hall in Tirol

Wandern - 322 Hm Aufstieg - 1536 Hm Abstieg - **07:30** Stunden Gehzeit - 21.58 km Strecke

Weidener Hütte 1799m - Hall in Tirol 560m





Igls

Mögliche Unterkünfte

Patscherkofelhaus 1970 m, ÖAV, Dusche: k.A., Tel: +43 512 377196, mobil: +43 664 1340960, Schlafplätze: 30

Glungezerhütte 2610 m, ÖAV, Dusche: ja, Tel: +43 5223 78018, mobil: +43 664 4705522, Schlafplätze: 40

Lizumer Hütte 2019 m, ÖAV, Dusche: ja, Tel: +43 5224 52111, mobil: +43 664 647 5353, Schlafplätze: 85

Weidener Hütte 1799 m, DAV, Dusche: ja, Tel: +43 664 88109940, mobil: +43 5224 22525, Schlafplätze: 56

Persönliche Anmerkungen

.pap