



Dolomiten Gröden

Typ: **Hufeisen**
Etappen: **6**
Länge: **62.32 km**
Zeitraum: **.. - ..**

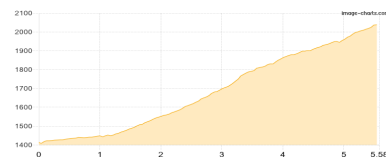
Gehzeit: **31:28 Stunden**
Aufstieg: **4408 Hm**
Abstieg: **4472 Hm**

Etappe 1

St. Christina - Regensburger Hütte

Wandern - 659 Hm Aufstieg - 34 Hm Abstieg - **03:00** Stunden Gehzeit - 5.58 km Strecke

St. Christina 1416m - Regensburger Hütte 2037m

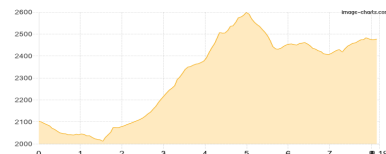


Etappe 2

Col Raiser - Puezhütte

Wandern - 755 Hm Aufstieg - 377 Hm Abstieg - **04:20** Stunden Gehzeit - 8.19 km Strecke

Col Raiser 2087m - Puezhütte 2475m

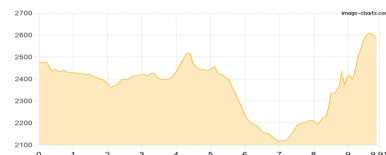


Etappe 3

Puezhütte - Pisciaduhütte

Wandern - 927 Hm Aufstieg - 830 Hm Abstieg - **06:00** Stunden Gehzeit - 9.91 km Strecke

Puezhütte 2475m - Pisciaduhütte 2585m

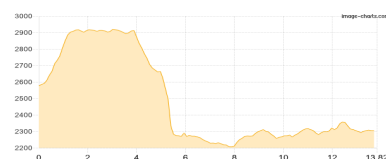


Etappe 4

Pisciaduhütte - Plattkofelhütte

Wandern - 758 Hm Aufstieg - 1030 Hm Abstieg - **06:20** Stunden Gehzeit - 13.82 km Strecke

Pisciaduhütte 2585m - Plattkofelhütte 2300m

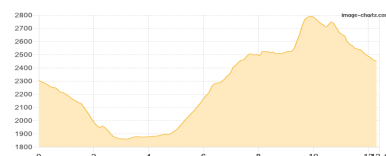


Etappe 5

Plattkofelhütte - Rifugio d- Antermoia - Tierser Alpl

Wandern - 1073 Hm Aufstieg - 931 Hm Abstieg - **07:00** Stunden Gehzeit - 12.4 km Strecke

Plattkofelhütte 2300m - Rifugio Antermoia 2497m - Tierser Alpl 2440m



Etappe 6

Tierser Alpl - St- Christina

Wandern - 236 Hm Aufstieg - 1270 Hm Abstieg - **04:55** Stunden Gehzeit - 12.43 km Strecke

Tierser Alpl 2440m - St. Christina 1416m





Dolomiten Gröden

Mögliche Unterkünfte

Regensburger Hütte 2037 m, CAI, Dusche: k.A., Tel: +39 0471 796307, Schlafplätze: -

Puezhütte 2475 m, CAI, Dusche: k.A., Tel: +39 0474 646427, Schlafplätze: 85

Pisciaduhütte 2585 m, CAI, Dusche: ja, Tel: +39 0471 836 292, mobil: +39 335 60 96 141, Schlafplätze: 100

Plattkofelhütte 2300 m, AV: k.A., Dusche: k.A., Schlafplätze: -

Rifugio Antermoia 2497 m, AV: k.A., Dusche: k.A., Schlafplätze: -

Tierser Alpl 2440 m, privat, Dusche: k.A., Schlafplätze: -