



Mieminger Tour 2020

Typ: **Rundtour**
Etappen: **4**
Länge: **43.45 km**
Zeitraum: .. - ..

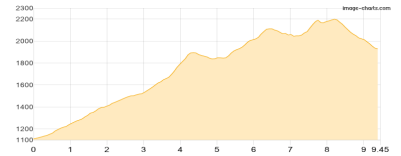
Gehzeit: **26:03 Stunden**
Aufstieg: **3846 Hm**
Abstieg: **3850 Hm**

Etappe 1

Ehrwald Almbahn - Ehrwalder Alm - Feldernjöchl - Steinernes Hüttl

Wandern - 1275 Hm Aufstieg - 463 Hm Abstieg - **06:20** Stunden Gehzeit - 9.45 km Strecke

Ehrwald Almbahn 1110m - Ehrwalder Alm 1500m - Feldernjöchl 2045m - Steinernes Hüttl 1925m

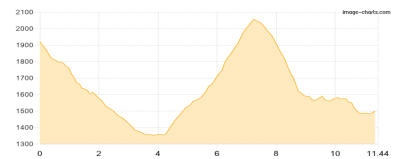


Etappe 2

Steinernes Hüttl - Alplhaus

Wandern - 848 Hm Aufstieg - 1270 Hm Abstieg - **06:50** Stunden Gehzeit - 11.44 km Strecke

Steinernes Hüttl 1925m - Alplhaus 1506m



Etappe 3

Alplhaus - Coburger Hütte

Wandern - 1626 Hm Aufstieg - 1210 Hm Abstieg - **09:40** Stunden Gehzeit - 14.31 km Strecke

Alplhaus 1506m - Coburger Hütte 1917m

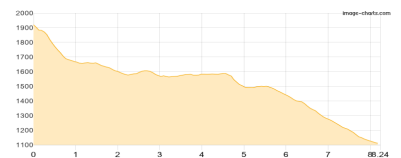


Etappe 4

Coburger Hütte - Ehrwalder Alm - Ehrwald Almbahn

Wandern - 97 Hm Aufstieg - 907 Hm Abstieg - **03:15** Stunden Gehzeit - 8.24 km Strecke

Coburger Hütte 1917m - Ehrwalder Alm 1500m - Ehrwald Almbahn 1110m





Mieminger Tour 2020

Mögliche Unterkünfte

Steinernes Hüttl 1925 m, privat, Dusche: nein, Tel: +43 676 6306470, mobil: +43 664 2469125, Schlafplätze: 10

Alplhaus 1506 m, AV: ja, Dusche: k.A., Schlafplätze: -

Coburger Hütte 1917 m, DAV, Dusche: ja, Tel: +43 664 3254714, Schlafplätze: 80