



Dachstein4

Typ: **Rundtour**
Etappen: **4**
Länge: **20.3 km**
Zeitraum: .. - ..

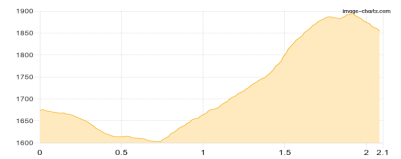
Gehzeit: **14:07 Stunden**
Aufstieg: **2527 Hm**
Abstieg: **1574 Hm**

Etappe 1

Parkplatz Seilbahn - Dachsteinsüdwandhütte

Wandern - 299 Hm Aufstieg - 121 Hm Abstieg - **01:30** Stunden Gehzeit - 2.1 km Strecke

Dachsteinsüdwandhütte 1871m



Etappe 2

Dachsteinsüdwandhütte - Adamekhütte

Wandern - 1093 Hm Aufstieg - 758 Hm Abstieg - **06:10** Stunden Gehzeit - 8.02 km Strecke

Dachsteinsüdwandhütte 1871m - Adamekhütte 2196m

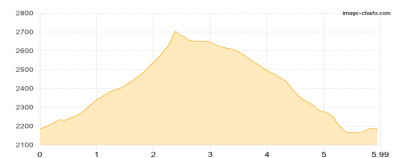


Etappe 3

Adamekhütte - Simonyhütte

Wandern - 556 Hm Aufstieg - 555 Hm Abstieg - **03:45** Stunden Gehzeit - 5.99 km Strecke

Adamekhütte 2196m - Simonyhütte 2203m

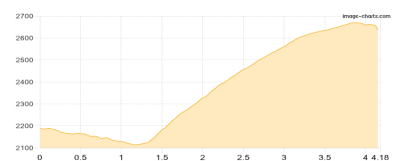


Etappe 4

Simonyhütte - Hunerkogel

Wandern - 579 Hm Aufstieg - 140 Hm Abstieg - **02:45** Stunden Gehzeit - 4.18 km Strecke

Simonyhütte 2203m - Hunerkogel 2700m





Dachstein4

Mögliche Unterkünfte

Dachsteinsüdwandhütte 1871 m, privat, Dusche: k.A., Tel: +43 3687 81509, Schlafplätze: 60

Adamekhütte 2196 m, ÖAV, Dusche: k.A., Tel: +43 664 5473481, Schlafplätze: -

Simonyhütte 2203 m, ÖAV, Dusche: k.A., Tel: +43 680 2196374, Schlafplätze: 136