



Verwall_U_B

Typ: **Rundtour**
Etappen: **6**
Länge: **61.94 km**
Zeitraum: .. - ..

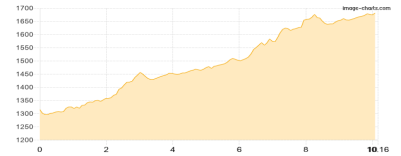
Gehzeit: **24:03 Stunden**
Aufstieg: **2803 Hm**
Abstieg: **2804 Hm**

Etappe 1

St- Anton Bahnhof - Konstanzer Hütte

Wandern - 561 Hm Aufstieg - 194 Hm Abstieg - **03:45** Stunden Gehzeit - 10.16 km Strecke

St. Anton Bahnhof 1000m - Konstanzer Hütte 1688m

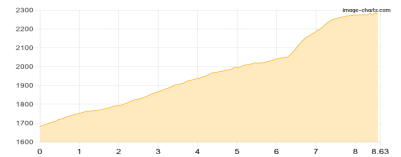


Etappe 2

Konstanzer Hütte - Neue Heilbronner Hütte

Wandern - 627 Hm Aufstieg - 25 Hm Abstieg - **03:15** Stunden Gehzeit - 8.63 km Strecke

Konstanzer Hütte 1688m - Neue Heilbronner Hütte 2308m

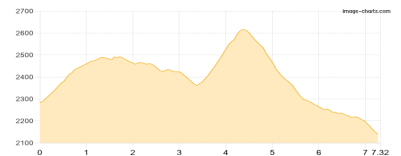


Etappe 3

Neue Heilbronner Hütte - Friedrichshafener Hütte

Wandern - 514 Hm Aufstieg - 665 Hm Abstieg - **04:00** Stunden Gehzeit - 7.32 km Strecke

Neue Heilbronner Hütte 2308m - Friedrichshafener Hütte 2138m

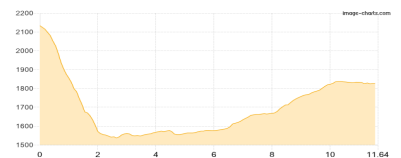


Etappe 4

Friedrichshafener Hütte - Galtür - Zeinissee

Wandern - 372 Hm Aufstieg - 680 Hm Abstieg - **04:20** Stunden Gehzeit - 11.64 km Strecke

Friedrichshafener Hütte 2138m - Galtür 1584m - Zeinissee 1816m

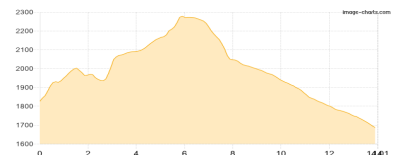


Etappe 5

Zeinissee - Konstanzer Hütte

Wandern - 537 Hm Aufstieg - 681 Hm Abstieg - **05:20** Stunden Gehzeit - 14.01 km Strecke

Zeinissee 1816m - Konstanzer Hütte 1688m

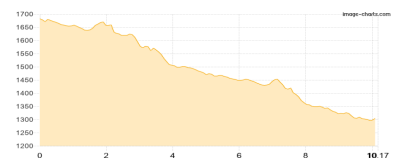


Etappe 6

Konstanzer Hütte - St- Anton Bahnhof

Wandern - 192 Hm Aufstieg - 559 Hm Abstieg - **03:25** Stunden Gehzeit - 10.17 km Strecke

Konstanzer Hütte 1688m - St. Anton Bahnhof 1000m





Verwall_U_B

Mögliche Unterkünfte

Konstanzer Hütte 1688 m, DAV, Dusche: ja, Tel: +43664 73621816, mobil: +43 664 73844 682, Schlafplätze: 73

Neue Heilbronner Hütte 2308 m, DAV, Dusche: ja, Tel: +43 5446 2954, mobil: +43 664 4158672, Schlafplätze: 108

Friedrichshafener Hütte 2138 m, DAV, Dusche: nein, Tel: +43 676 7908056, Schlafplätze: 55

Zeinissee 1816 m, AV: k.A., Dusche: k.A., Schlafplätze: -