



Flitterwochen

Typ: **Rundtour**
Etappen: **10**
Länge: **93.42 km**
Zeitraum: .. - ..

Gehzeit: **55:12 Stunden**
Aufstieg: **8056 Hm**
Abstieg: **8059 Hm**

Etappe 1

Mojstrana - Aljzev dom

Wandern - 473 Hm Aufstieg - 149 Hm Abstieg - **03:40** Stunden Gehzeit - 10.91 km Strecke

Mojstrana 670m - Aljzev dom v Vratih 1015m

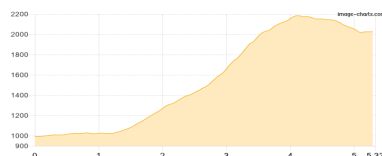


Etappe 2

Aljzev dom - Pogacnikov dom

Wandern - 1234 Hm Aufstieg - 198 Hm Abstieg - **05:10** Stunden Gehzeit - 5.33 km Strecke

Aljzev dom v Vratih 1015m - Pogacnikov dom 2050m



Etappe 3

Pogacnikov dom - Zasavska koca na Prehodavcih

Wandern - 1591 Hm Aufstieg - 1565 Hm Abstieg - **09:35** Stunden Gehzeit - 9.52 km Strecke

Pogacnikov dom 2050m - Zasavska koca na Prehodavcih 2071m



Etappe 4

Zasavska koca na Prehodavcih - Koca pod bogatinom

Wandern - 299 Hm Aufstieg - 857 Hm Abstieg - **04:15** Stunden Gehzeit - 11.25 km Strecke

Zasavska koca na Prehodavcih 2071m - Koca pod bogatinom 1513m



Etappe 5

Koca pod bogatinom - Koca na PI Razor

Wandern - 683 Hm Aufstieg - 870 Hm Abstieg - **05:15** Stunden Gehzeit - 9.58 km Strecke

Koca pod bogatinom 1513m - Koca na PI Razor 1315m



Etappe 6

Koca na PI Razor - Stara Fuzina

Wandern - 759 Hm Aufstieg - 1530 Hm Abstieg - **07:20** Stunden Gehzeit - 13.65 km Strecke

Koca na PI Razor 1315m - Stara Fuzina 542m





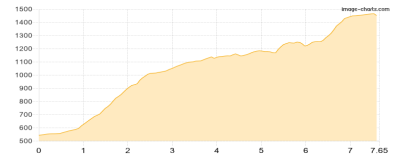
Flitterwochen

Etappe 7

Stara Fuzina - Planina pri jezeru

Wandern - 1015 Hm Aufstieg - 111 Hm Abstieg - **04:35** Stunden Gehzeit - 7.65 km Strecke

Stara Fuzina 542m - Planina pri jezeru 1446m

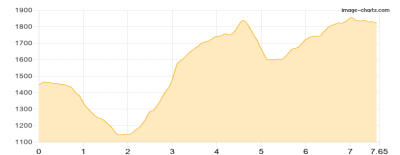


Etappe 8

Planina pri jezeru - Planini Vodnikova

Wandern - 1036 Hm Aufstieg - 650 Hm Abstieg - **05:45** Stunden Gehzeit - 7.65 km Strecke

Planina pri jezeru 1446m - Planini Vodnikova 1832m



Etappe 9

Planini Vodnikova - Dom Stanica

Wandern - 812 Hm Aufstieg - 323 Hm Abstieg - **04:00** Stunden Gehzeit - 5.32 km Strecke

Planini Vodnikova 1832m - Dom Stanica 2332m

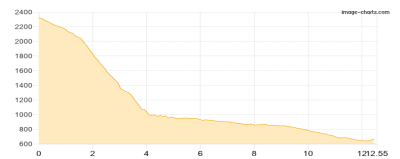


Etappe 10

Dom Stanica - Mojstrana

Wandern - 154 Hm Aufstieg - 1806 Hm Abstieg - **05:40** Stunden Gehzeit - 12.55 km Strecke

Dom Stanica 2332m - Mojstrana 670m





Flitterwochen

Mögliche Unterkünfte

Aljazev dom v Vratih 1015 m, AV: ja, Dusche: ja, Tel: +386 31 384 011, Schlafplätze: 110

Pogacnikov dom 2050 m, AV: k.A., Dusche: k.A., Schlafplätze: 79

Zasavska koca na Prehodavcih 2071 m, AV: k.A., Dusche: k.A., Tel: +386 51 614 781, Schlafplätze: 63

Koca pod bogatinom 1513 m, AV: k.A., Dusche: k.A., Schlafplätze: -

Koca na Pl Razor 1315 m, AV: k.A., Dusche: k.A., Schlafplätze: -

Planina pri jezeru 1446 m, AV: k.A., Dusche: k.A., Tel: +386 51 632 738, Schlafplätze: 80

Planini Vodnikova 1832 m, AV: k.A., Dusche: k.A., Tel: +386 4 828 03 04, Schlafplätze: 40

Dom Stanica 2332 m, AV: k.A., Dusche: k.A., Schlafplätze: -