



# Vent-Vernagt-Vent

Typ: **Rundtour**  
Etappen: **6**  
Länge: **33.52 km**  
Zeitraum: .. - ..

Gehzeit: **16:14 Stunden**  
Aufstieg: **1724 Hm**  
Abstieg: **3044 Hm**

## Etappe 1

### Vent - Martin-Busch-Hütte

Wandern - 766 Hm Aufstieg - 150 Hm Abstieg - **03:50** Stunden Gehzeit - 7.49 km Strecke

Vent 1895m - Martin-Busch-Hütte 2501m

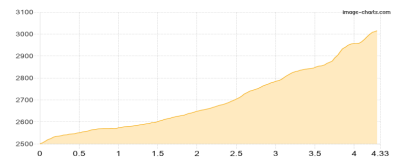


## Etappe 2

### Martin-Busch-Hütte - Similaunhütte

Hochalpin - 517 Hm Aufstieg - 2 Hm Abstieg - **02:15** Stunden Gehzeit - 4.33 km Strecke

Martin-Busch-Hütte 2501m - Similaunhütte 3019m

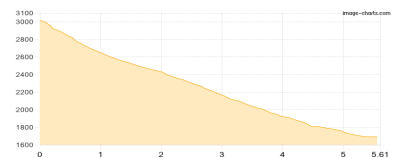


## Etappe 3

### Similaunhütte - Vernagt

Hochalpin - 9 Hm Aufstieg - 1335 Hm Abstieg - **03:25** Stunden Gehzeit - 5.61 km Strecke

Similaunhütte 3019m - Vernagt 1691m

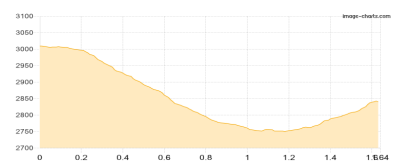


## Etappe 4

### Sommer-Sessellift-Grawand - Schöne Aussicht -BZ-

Hochalpin - 99 Hm Aufstieg - 269 Hm Abstieg - **01:05** Stunden Gehzeit - 1.64 km Strecke

Sommer-Sessellift-Grawand 3009m - Schöne Aussicht [BZ] 2842m



## Etappe 5

### Schöne Aussicht -BZ- - Hochjoch-Hospiz

Wandern - 187 Hm Aufstieg - 614 Hm Abstieg - **02:35** Stunden Gehzeit - 6.16 km Strecke

Schöne Aussicht [BZ] 2842m - Hochjoch-Hospiz 2413m

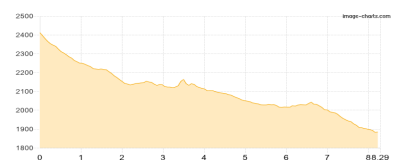


## Etappe 6

### Hochjoch-Hospiz - Vent

Wandern - 146 Hm Aufstieg - 674 Hm Abstieg - **03:00** Stunden Gehzeit - 8.29 km Strecke

Hochjoch-Hospiz 2413m - Vent 1895m





# Vent-Vernagt-Vent

## Mögliche Unterkünfte

Martin-Busch-Hütte 2501 m, DAV, Dusche: k.A., Tel: +43 5254 8130, Schlafplätze: 150

Similaunhütte 3019 m, privat, Dusche: ja, Tel: +39 0473 669711, mobil: +43 676 5074502, Schlafplätze: 70

Schöne Aussicht [BZ] 2842 m, privat, Dusche: ja, Tel: +39 0473 662140, Schlafplätze: 72

Hochjoch-Hospiz 2413 m, DAV, Dusche: ja, Tel: +43 676 6305998, mobil: +43 720 347821, Schlafplätze: 60

## Persönliche Anmerkungen

Easy Going Tour