



Dachstein im Uhrzeiger

Typ: **Rundtour**
 Etappen: **4**
 Länge: **36.98 km**
 Zeitraum: **.. - ..**

Gehzeit: **21:28 Stunden**
 Aufstieg: **3169 Hm**
 Abstieg: **3145 Hm**

Etappe 1

Gasthaus Edelbrunn - Austriahütte - Türlwandhütte - Dachsteinsüdwandhütte

Wandern - 770 Hm Aufstieg - 227 Hm Abstieg - **03:50** Stunden Gehzeit - 6.2 km Strecke

Austriahütte 1638m - Türlwandhütte 1700m - Dachsteinsüdwandhütte 1871m

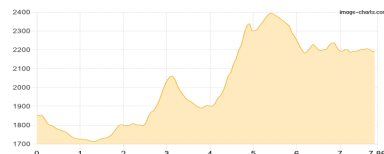


Etappe 2

Dachsteinsüdwandhütte - Adamekhütte

Wandern - 1091 Hm Aufstieg - 755 Hm Abstieg - **06:10** Stunden Gehzeit - 7.86 km Strecke

Dachsteinsüdwandhütte 1871m - Adamekhütte 2196m

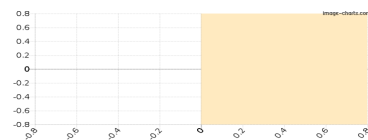


Etappe 3

Adamekhütte - Guttenberghaus

Wandern - 806 Hm Aufstieg - 861 Hm Abstieg - **05:55** Stunden Gehzeit - 12 km Strecke

Adamekhütte 2196m - Guttenberghaus 2146m

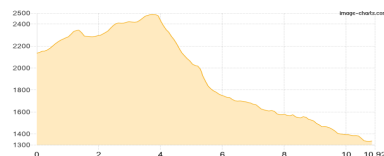


Etappe 4

Guttenberghaus - Türlwandhütte - Gasthaus Edelbrunn

Wandern - 502 Hm Aufstieg - 1302 Hm Abstieg - **05:40** Stunden Gehzeit - 10.92 km Strecke

Guttenberghaus 2146m - Türlwandhütte 1700m





Dachstein im Uhrzeiger

Mögliche Unterkünfte

Austriahütte 1638 m, ÖAV, Dusche: k.A., Schlafplätze: -

Dachsteinsüdwandhütte 1871 m, privat, Dusche: k.A., Tel: +43 3687 81509, Schlafplätze: 60

Adamekhütte 2196 m, ÖAV, Dusche: k.A., Tel: +43 664 5473481, Schlafplätze: -

Guttenberghaus 2146 m, ÖAV, Dusche: k.A., Tel: +43 3687 22753, mobil: +43 664 3022 956, Schlafplätze: 76