



Dachstein extrem

Typ: **Rundtour**
Etappen: **4**
Länge: **35.61 km**
Zeitraum: .. - ..

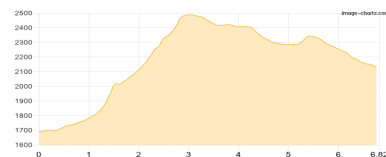
Gehzeit: **22:45 Stunden**
Aufstieg: **3432 Hm**
Abstieg: **3432 Hm**

Etappe 1

Türlwandhütte - Guttenberghaus

Wandern - 901 Hm Aufstieg - 457 Hm Abstieg - **04:45** Stunden Gehzeit - 6.82 km Strecke

Türlwandhütte 1700m - Guttenberghaus 2146m

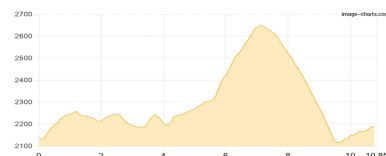


Etappe 2

Guttenberghaus - Simonyhütte

Wandern - 788 Hm Aufstieg - 732 Hm Abstieg - **05:25** Stunden Gehzeit - 10.85 km Strecke

Guttenberghaus 2146m - Simonyhütte 2203m

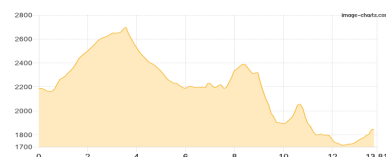


Etappe 3

Simonyhütte - Adamekhütte - Dachsteinsüdwandhütte

Wandern - 1278 Hm Aufstieg - 1615 Hm Abstieg - **09:15** Stunden Gehzeit - 13.81 km Strecke

Simonyhütte 2203m - Adamekhütte 2196m - Dachsteinsüdwandhütte 1871m



Etappe 4

Dachsteinsüdwandhütte - Anna Klettersteig - Dachsteinsüdwandhütte - Türlwandhütte

Wandern - 465 Hm Aufstieg - 628 Hm Abstieg - **03:20** Stunden Gehzeit - 4.13 km Strecke

Dachsteinsüdwandhütte 1871m - Dachsteinsüdwandhütte 1871m - Türlwandhütte 1700m





Dachstein extrem

Mögliche Unterkünfte

Guttenberghaus 2146 m, ÖAV, Dusche: k.A., Tel: +43 3687 22753, mobil: +43 664 3022 956, Schlafplätze: 76

Simonyhütte 2203 m, ÖAV, Dusche: k.A., Tel: +43 680 2196374, Schlafplätze: 136

Adamekhütte 2196 m, ÖAV, Dusche: k.A., Tel: +43 664 5473481, Schlafplätze: -

Dachsteinsüdwandhütte 1871 m, privat, Dusche: k.A., Tel: +43 3687 81509, Schlafplätze: 60