



Dachstein extrem 2

Typ: **Rundtour**
Etappen: **4**
Länge: **38.83 km**
Zeitraum: .. - ..

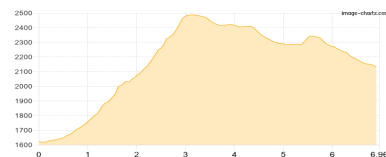
Gehzeit: **24:16 Stunden**
Aufstieg: **3642 Hm**
Abstieg: **3641 Hm**

Etappe 1

Austriahütte - Guttenberghaus ohne Klettersteig

Wandern - 957 Hm Aufstieg - 447 Hm Abstieg - **04:55** Stunden Gehzeit - 6.96 km Strecke

Austriahütte 1638m - Guttenberghaus 2146m

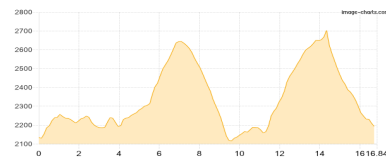


Etappe 2

Guttenberghaus - Simonyhütte - Adamekhütte

Wandern - 1315 Hm Aufstieg - 1261 Hm Abstieg - **09:00** Stunden Gehzeit - 16.84 km Strecke

Guttenberghaus 2146m - Simonyhütte 2203m - Adamekhütte 2196m

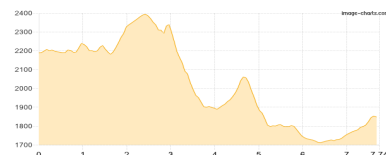


Etappe 3

Adamekhütte - Dachsteinsüdwandhütte

Wandern - 748 Hm Aufstieg - 1083 Hm Abstieg - **05:40** Stunden Gehzeit - 7.74 km Strecke

Adamekhütte 2196m - Dachsteinsüdwandhütte 1871m

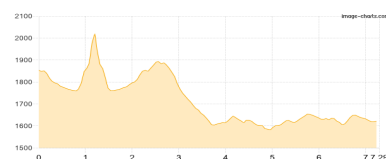


Etappe 4

Dachsteinsüdwandhütte - Anna Klettersteig - Dachsteinsüdwandhütte - Walcheralm - Austriahütte

Wandern - 622 Hm Aufstieg - 850 Hm Abstieg - **04:40** Stunden Gehzeit - 7.29 km Strecke

Dachsteinsüdwandhütte 1871m - Dachsteinsüdwandhütte 1871m - Walcheralm 1640m - Austriahütte 1638m





Dachstein extrem 2

Mögliche Unterkünfte

Austriahütte 1638 m, ÖAV, Dusche: k.A., Schlafplätze: -

Guttenberghaus 2146 m, ÖAV, Dusche: k.A., Tel: +43 3687 22753, mobil: +43 664 3022 956, Schlafplätze: 76

Simonyhütte 2203 m, ÖAV, Dusche: k.A., Tel: +43 680 2196374, Schlafplätze: 136

Adamekhütte 2196 m, ÖAV, Dusche: k.A., Tel: +43 664 5473481, Schlafplätze: -

Dachsteinsüdwandhütte 1871 m, privat, Dusche: k.A., Tel: +43 3687 81509, Schlafplätze: 60

Walcheralm 1640 m, AV: k.A., Dusche: k.A., Schlafplätze: -