



# Venter Runde

Typ: **Rundtour**  
Etappen: **4**  
Länge: **50.39 km**  
Zeitraum: .. - ..

Gehzeit: **31:51 Stunden**  
Aufstieg: **5117 Hm**  
Abstieg: **4251 Hm**

## Etappe 1

### Dag 1 Venter Runde

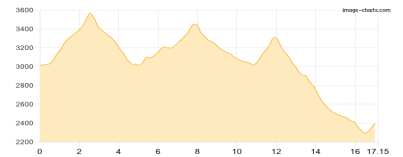
Hochalpin - 2165 Hm Aufstieg - 1033 Hm Abstieg - **11:30** Stunden Gehzeit - 17.81 km Strecke  
Vent 1895m - Martin-Busch-Hütte 2501m - Kreuzspitze [Ötztal] 3457m - Similaunhütte 3019m



## Etappe 2

### Dag 2 Venter Runde

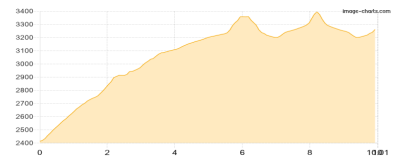
Hochalpin - 1481 Hm Aufstieg - 2089 Hm Abstieg - **11:15** Stunden Gehzeit - 17.15 km Strecke  
Similaunhütte 3019m - Similaun 3606m - Fineilspitze 3514m - Saykogel 3355m - Hochjoch-Hospiz 2413m



## Etappe 3

### Dag 3 Venter Runde

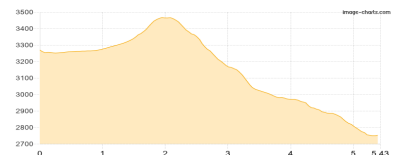
Hochalpin - 1237 Hm Aufstieg - 380 Hm Abstieg - **06:10** Stunden Gehzeit - 10.01 km Strecke  
Hochjoch-Hospiz 2413m - Dahmannspitze 3397m - Vordere Hintereisspitze 3437m - Brandenburger Haus 3277m



## Etappe 4

### Dag 4 Venter Runde

Hochalpin - 234 Hm Aufstieg - 749 Hm Abstieg - **02:55** Stunden Gehzeit - 5.43 km Strecke  
Brandenburger Haus 3277m - Fluchtkogel 3497m - Vernagthütte 2755m





## Venter Runde

### Mögliche Unterkünfte

Martin-Busch-Hütte 2501 m, DAV, Dusche: k.A., Tel: +43 5254 8130, Schlafplätze: 150

Similaunhütte 3019 m, privat, Dusche: ja, Tel: +39 0473 669711, mobil: +43 676 5074502, Schlafplätze: 70

Hochjoch-Hospiz 2413 m, DAV, Dusche: ja, Tel: +43 676 6305998, mobil: +43 720 347821, Schlafplätze: 60

Brandenburger Haus 3277 m, DAV, Dusche: nein, Tel: +43 720 347320, mobil: +43 664 5402574, Schlafplätze: 95

Vernaghütte 2755 m, DAV, Dusche: ja, Tel: +43 5254 8128, mobil: +43 664 1412119, Schlafplätze: 172