



Tour du Mont Blanc

Typ: **Rundtour**
Etappen: **13**
Länge: **179.85 km**
Zeitraum: **.. - ..**

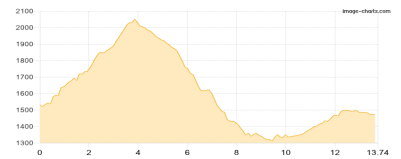
Gehzeit: **95:11 Stunden**
Aufstieg: **13507 Hm**
Abstieg: **13769 Hm**

Etappe 1

TdMB

Wandern - 1007 Hm Aufstieg - 1066 Hm Abstieg - **07:10** Stunden Gehzeit - 13.74 km Strecke

Champex-Lac 1468m



Etappe 2

TdMB

Wandern - 932 Hm Aufstieg - 693 Hm Abstieg - **06:55** Stunden Gehzeit - 17.97 km Strecke

Champex-Lac 1468m



Etappe 3

TdMB

Wandern - 1342 Hm Aufstieg - 1026 Hm Abstieg - **08:40** Stunden Gehzeit - 17.43 km Strecke

La Peule 2079m - Grand Col Ferret 2536m - Rifugio Elena 2047m - Rifugio Walter Bonatti 2025m

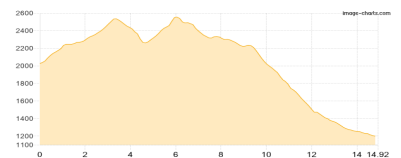


Etappe 4

TdMB

Wandern - 848 Hm Aufstieg - 1676 Hm Abstieg - **08:05** Stunden Gehzeit - 14.92 km Strecke

Rifugio Walter Bonatti 2025m - Rifugio Giorgio Bertone 1979m

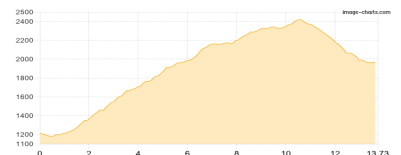


Etappe 5

TdMB

Wandern - 1395 Hm Aufstieg - 643 Hm Abstieg - **07:40** Stunden Gehzeit - 13.73 km Strecke

Rifugio Combal 1969m



Etappe 6

TdMB

Wandern - 1199 Hm Aufstieg - 429 Hm Abstieg - **06:20** Stunden Gehzeit - 11.61 km Strecke

Rifugio Combal 1969m - Refuge Robert Blanc 2750m





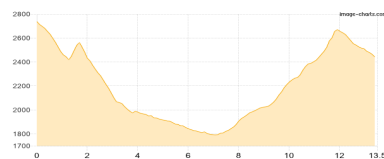
Tour du Mont Blanc

Etape 7

TdMB

Wandern - 1088 Hm Aufstieg - 1396 Hm Abstieg - **08:05** Stunden Gehzeit - 13.5 km Strecke

Refuge Robert Blanc 2750m - Refuge de la Croix du Bonhomme 2443m

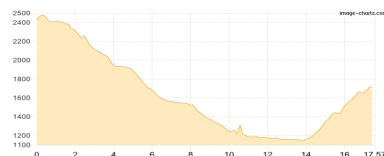


Etape 8

TdMB

Wandern - 894 Hm Aufstieg - 1599 Hm Abstieg - **08:25** Stunden Gehzeit - 17.57 km Strecke

Refuge de la Croix du Bonhomme 2443m - Auberge le truc 1725m

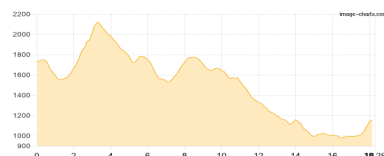


Etape 9

TdMB

Wandern - 1267 Hm Aufstieg - 1834 Hm Abstieg - **10:10** Stunden Gehzeit - 18.29 km Strecke

Auberge le truc 1725m



Etape 10

TdMB

Wandern - 1224 Hm Aufstieg - 265 Hm Abstieg - **05:40** Stunden Gehzeit - 8.32 km Strecke

Refuge de Bellachat 2119m



Etape 11

TdMB

Wandern - 1214 Hm Aufstieg - 979 Hm Abstieg - **07:45** Stunden Gehzeit - 13.87 km Strecke

Refuge de Bellachat 2119m - Refuge du Lac Blanc 2352m



Etape 12

TdMB

Wandern - 1047 Hm Aufstieg - 1195 Hm Abstieg - **07:30** Stunden Gehzeit - 12.67 km Strecke

Refuge du Lac Blanc 2352m - Col de Balme 2203m



Etape 13

TdMB

Wandern - 50 Hm Aufstieg - 968 Hm Abstieg - **02:55** Stunden Gehzeit - 6.22 km Strecke

Col de Balme 2203m - Trient 1281m





Tour du Mont Blanc

Mögliche Unterkünfte

La Peule 2079 m, AV: k.A., Dusche: k.A., Schlafplätze: -

Rifugio Elena 2047 m, AV: k.A., Dusche: k.A., Schlafplätze: -

Rifugio Walter Bonatti 2025 m, AV: k.A., Dusche: k.A., Schlafplätze: -

Rifugio Giorgio Bertone 1979 m, AV: k.A., Dusche: k.A., Schlafplätze: -

Rifugio Combal 1969 m, AV: k.A., Dusche: k.A., Schlafplätze: -

Refuge Robert Blanc 2750 m, AV: k.A., Dusche: k.A., Schlafplätze: -

Refuge de la Croix du Bonhomme 2443 m, AV: k.A., Dusche: k.A., Schlafplätze: -

Auberge le truc 1725 m, AV: k.A., Dusche: k.A., Schlafplätze: -

Refuge de Bellachat 2119 m, AV: k.A., Dusche: k.A., Schlafplätze: -

Refuge du Lac Blanc 2352 m, AV: k.A., Dusche: k.A., Schlafplätze: -