



2020 Wandern

Typ: **Strecke**
Etappen: **12**
Länge: **108.62 km**
Zeitraum: .. - ..

Gehzeit: **66:25 Stunden**
Aufstieg: **9627 Hm**
Abstieg: **10270 Hm**

Etappe 1

Mutkopf - Oberkaser Alm

Wandern - 626 Hm Aufstieg - 115 Hm Abstieg - **03:00** Stunden Gehzeit - 4.72 km Strecke

Mutkopf 1662m - Oberkaser Alm 2131m

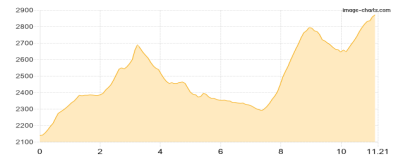


Etappe 2

Oberkaser Alm - Stettiner Hütte

Wandern - 1369 Hm Aufstieg - 642 Hm Abstieg - **07:15** Stunden Gehzeit - 11.21 km Strecke

Oberkaser Alm 2131m - Stettiner Hütte 2875m

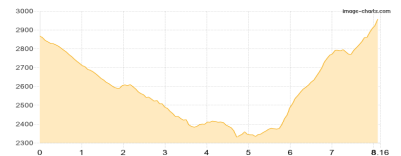


Etappe 3

Stettiner Hütte - Zwickauer Hütte

Wandern - 813 Hm Aufstieg - 717 Hm Abstieg - **05:10** Stunden Gehzeit - 8.16 km Strecke

Stettiner Hütte 2875m - Zwickauer Hütte 2989m

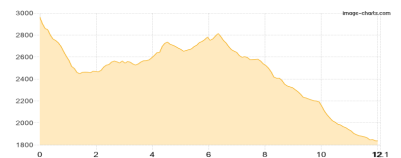


Etappe 4

Zwickauer Hütte - Seeberalm

Wandern - 633 Hm Aufstieg - 1767 Hm Abstieg - **07:10** Stunden Gehzeit - 12.1 km Strecke

Zwickauer Hütte 2989m - Seeberalm 1842m

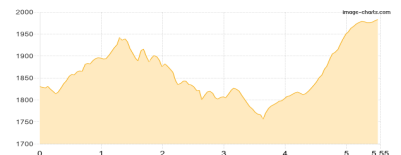


Etappe 5

Seeberalm - Timmelsalm

Wandern - 508 Hm Aufstieg - 355 Hm Abstieg - **03:05** Stunden Gehzeit - 5.55 km Strecke

Seeberalm 1842m - Timmelsalm 2000m

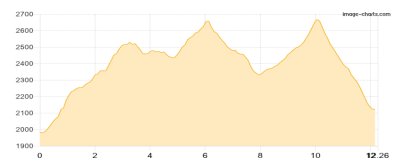


Etappe 6

Timmelsalm - Großer Timmler Schwarzsee - Karlscharte - Moarerbergalm -Poschalm-

Wandern - 1193 Hm Aufstieg - 1058 Hm Abstieg - **07:40** Stunden Gehzeit - 12.26 km Strecke

Timmelsalm 2000m - Großer Timmler Schwarzsee 2518m - Karlscharte 2666m - Moarerbergalm (Poschalm) 2110m





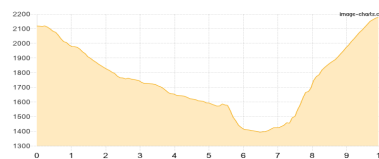
2020 Wandern

Etappe 7

Moarerbergalm -Poschalm- - Pirscheralm

Wandern - 826 Hm Aufstieg - 772 Hm Abstieg - **05:35** Stunden Gehzeit - 10 km Strecke

Moarerbergalm (Poschalm) 2110m - Pirscheralm 2160m



Etappe 8

Pirscheralm - Wetterspitz - Allriss Alm

Wandern - 553 Hm Aufstieg - 1176 Hm Abstieg - **05:10** Stunden Gehzeit - 7.95 km Strecke

Pirscheralm 2160m - Wetterspitz 2709m - Allriss Alm 1548m



Etappe 9

Allriss Alm - Magdeburger Hütte

Hochalpin - 1113 Hm Aufstieg - 237 Hm Abstieg - **05:05** Stunden Gehzeit - 6.93 km Strecke

Allriss Alm 1548m - Magdeburger Hütte 2423m



Etappe 10

Magdeburger Hütte - Bremer Hütte - Innere Wetterspitze - Bremer Hütte

Hochalpin - 1108 Hm Aufstieg - 1121 Hm Abstieg - **06:50** Stunden Gehzeit - 7.49 km Strecke

Magdeburger Hütte 2423m - Bremer Hütte 2413m - Innere Wetterspitze 3053m - Bremer Hütte 2413m

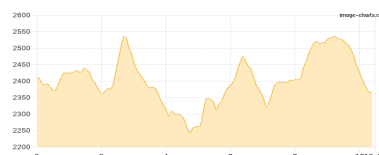


Etappe 11

Bremer Hütte - Lauterersee - Innsbrucker Hütte

Wandern - 845 Hm Aufstieg - 892 Hm Abstieg - **05:55** Stunden Gehzeit - 10.47 km Strecke

Bremer Hütte 2413m - Lauterersee 2434m - Innsbrucker Hütte 2369m



Etappe 12

Innsbrucker Hütte - Neustift

Wandern - 40 Hm Aufstieg - 1418 Hm Abstieg - **04:35** Stunden Gehzeit - 11.78 km Strecke

Innsbrucker Hütte 2369m - Neustift 980m





2020 Wandern

Mögliche Unterkünfte

Mutkopf 1662 m, privat, Dusche: k.A., Schlafplätze: -

Oberkaser Alm 2131 m, privat, Dusche: k.A., Tel: +39 0473 420 452, Schlafplätze: 25

Stettiner Hütte 2875 m, Autonome Provinz Bozen-Südtirol, Dusche: k.A., Tel: +39 0473 424244, Schlafplätze: 40

Zwickauer Hütte 2989 m, CAI, Dusche: k.A., Tel: +39 0473 646700, Schlafplätze: 60

Timmelsalm 2000 m, AV: k.A., Dusche: k.A., Schlafplätze: -

Moarerbergalm (Poschalm) 2110 m, AV: k.A., Dusche: k.A., Schlafplätze: -

Pirscheralm 2160 m, AV: k.A., Dusche: k.A., Schlafplätze: -

Allriss Alm 1548 m, AV: k.A., Dusche: k.A., Schlafplätze: -

Magdeburger Hütte 2423 m, CAI, Dusche: k.A., Tel: +39 0472 632472, Schlafplätze: 50

Bremer Hütte 2413 m, DAV, Dusche: ja, Tel: +43 664 2728071, mobil: +43 664 4605831, Schlafplätze: 100

Innsbrucker Hütte 2369 m, ÖAV, Dusche: ja, Tel: +43 5276 295, Schlafplätze: 130