



Adlerweg Sommer 2020

Typ: **Rundtour**
Etappen: **4**
Länge: **51.39 km**
Zeitraum: **.. - ..**

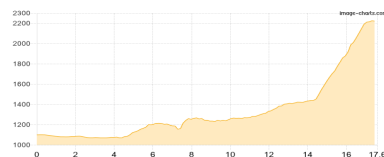
Gehzeit: **29:05 Stunden**
Aufstieg: **4164 Hm**
Abstieg: **4159 Hm**

Etappe 1

Holzgau - Memminger Hütte

Wandern - 1399 Hm Aufstieg - 273 Hm Abstieg - **07:50** Stunden Gehzeit - 17.6 km Strecke

Holzgau 1098m - Memminger Hütte 2242m



Etappe 2

Memminger Hütte - Ansbacher Hütte

Wandern - 1064 Hm Aufstieg - 920 Hm Abstieg - **06:40** Stunden Gehzeit - 10.13 km Strecke

Memminger Hütte 2242m - Ansbacher Hütte 2376m

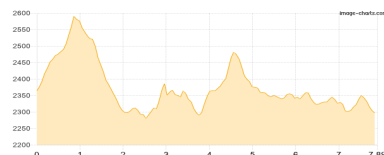


Etappe 3

Ansbacher Hütte - Kaiserjochhaus

Wandern - 760 Hm Aufstieg - 829 Hm Abstieg - **05:10** Stunden Gehzeit - 7.89 km Strecke

Ansbacher Hütte 2376m - Kaiserjochhaus 2310m

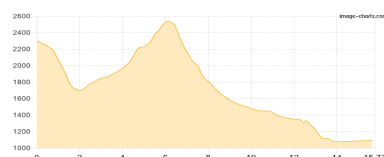


Etappe 4

Kaiserjochhaus - Holzgau

Wandern - 941 Hm Aufstieg - 2137 Hm Abstieg - **09:25** Stunden Gehzeit - 15.77 km Strecke

Kaiserjochhaus 2310m - Holzgau 1098m





Adlerweg Sommer 2020

Mögliche Unterkünfte

Memminger Hütte 2242 m, DAV, Dusche: ja, Tel: keins, Schlafplätze: 149

Ansbacher Hütte 2376 m, DAV, Dusche: ja, Tel: +43 676 8429 27 136, Schlafplätze: 81

Kaiserjochhaus 2310 m, DAV, Dusche: ja, Tel: +43 664 1556533, Schlafplätze: 67