



# ÖTZTALER II

Typ: **Stützpunkt**  
Etappen: **5**  
Länge: **45.05 km**  
Zeitraum: **08.03.2020 - 12.03.2020**

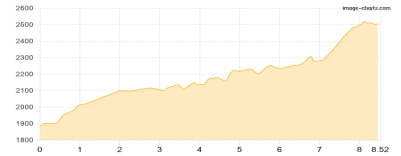
Gehzeit: **21:38 Stunden**  
Aufstieg: **3521 Hm**  
Abstieg: **3832 Hm**

## Etappe 1 08.03.2020 Sonntag

### 173/MARTIN-BUSCH-HÜTTE

Schneesuh **WT2** - 855 Hm Aufstieg - 239 Hm Abstieg - **04:12** Stunden Gehzeit - 8.52 km Strecke

Vent 1895m - Schäferhütte 2230m - Martin-Busch-Hütte 2501m

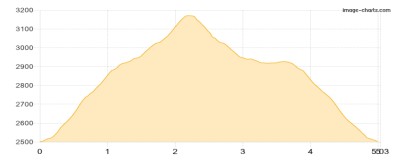


## Etappe 2 09.03.2020 Montag

### 174/BRIZZISEE

Schneesuh **WT3** - 683 Hm Aufstieg - 683 Hm Abstieg - **03:10** Stunden Gehzeit - 5.03 km Strecke

Martin-Busch-Hütte 2501m - Brizzisee 2919m - Martin-Busch-Hütte 2501m

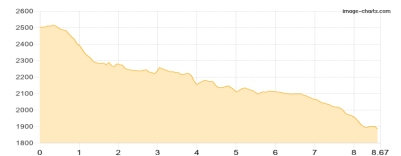


## Etappe 3 10.03.2020 Dienstag

### 175/ABSTIEG VENT

Schneesuh **WT2** - 250 Hm Aufstieg - 866 Hm Abstieg - **03:10** Stunden Gehzeit - 8.67 km Strecke

Martin-Busch-Hütte 2501m - Schäferhütte 2230m - Vent 1895m

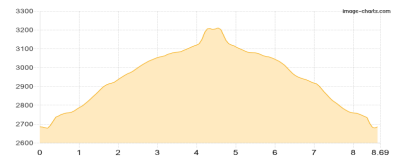


## Etappe 4 11.03.2020 Mittwoch

### 176/TAUFKARJOCH

Hochalpin **L** - 553 Hm Aufstieg - 553 Hm Abstieg - **05:10** Stunden Gehzeit - 8.69 km Strecke

Gletscherseebahn 2685m - Taufkarjoch 3210m - Gletscherseebahn 2685m



## Etappe 5 12.03.2020 Donnerstag

### 177/WILDSPITZE

Hochalpin **WS-** - 1180 Hm Aufstieg - 1491 Hm Abstieg - **05:56** Stunden Gehzeit - 14.13 km Strecke

Mittelbergbahn - Bergstation 3269m - Mittelbergjoch 3166m - Wildspitze 3768m - Mittelbergjoch 3166m - Mittelbergbahn - Mittelstation 2951m





## ÖTZTALER II

### **Mögliche Unterkünfte**

Martin-Busch-Hütte 2501 m, DAV, Dusche: k.A., Tel: +43 5254 8130, Schlafplätze: 150