



# 4 Tage Obersdorf - Heilbronnerweg

Typ: **Rundtour**  
Etappen: **4**  
Länge: **27.17 km**  
Zeitraum: .. - ..

Gehzeit: **17:16 Stunden**  
Aufstieg: **2589 Hm**  
Abstieg: **2620 Hm**

## Etappe 1

### Spielmannsau - Kemptner Hütte

Wandern - 931 Hm Aufstieg - 60 Hm Abstieg - **04:00** Stunden Gehzeit - 6.2 km Strecke

Spielmannsau 986m - Kemptner Hütte 1845m

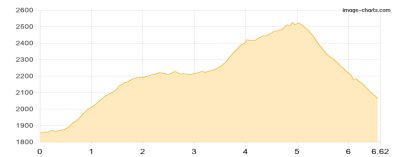


## Etappe 2

### Kemptner Hütte - Waltenbergerhaus

Wandern - 781 Hm Aufstieg - 580 Hm Abstieg - **04:35** Stunden Gehzeit - 6.62 km Strecke

Kemptner Hütte 1845m - Waltenbergerhaus 2084m

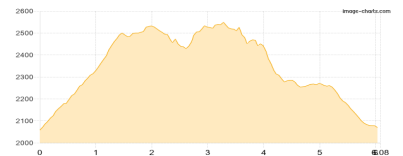


## Etappe 3

### Waltenbergerhaus - Bockarscharte - Bockkarkopf - Rappenseehütte

Wandern - 757 Hm Aufstieg - 742 Hm Abstieg - **04:45** Stunden Gehzeit - 6.08 km Strecke

Waltenbergerhaus 2084m - Bockarscharte 2504m - Bockkarkopf 2609m - Rappenseehütte 2091m

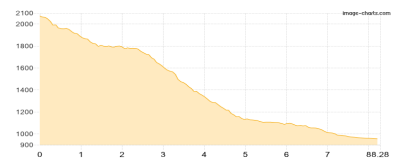


## Etappe 4

### Rappenseehütte - Enzianhütte -BY- - Birgsau

Wandern - 120 Hm Aufstieg - 1238 Hm Abstieg - **03:55** Stunden Gehzeit - 8.28 km Strecke

Rappenseehütte 2091m - Enzianhütte [BY] 1804m - Birgsau 955m





## 4 Tage Obersdorf - Heilbronnerweg

### Mögliche Unterkünfte

Kemptner Hütte 1845 m, DAV, Dusche: k.A., Tel: +49 8322 700152, Schlafplätze: 285

Waltenbergerhaus 2084 m, DAV, Dusche: nein, Tel: +49 8379 7486, Schlafplätze: 73

Rappenseehütte 2091 m, DAV, Dusche: ja, Tel: +49 8322 700155, Schlafplätze: 342

Enzianhütte [BY] 1804 m, privat, Dusche: ja, mobil: +49-170-79 316 55, Schlafplätze: -

Birgsau 955 m, AV: k.A., Dusche: k.A., Schlafplätze: -