



Rätikon Feldkirch - St. Gallen Via Alpina

Typ: **Strecke**
Etappen: **8**
Länge: **85.47 km**
Zeitraum: .. - ..

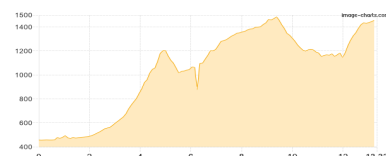
Gehzeit: **47:55 Stunden**
Aufstieg: **7302 Hm**
Abstieg: **6335 Hm**

Etappe 1

Feldkirch Bahnhof - Feldkircherhütte - Gafadurahütte

Wandern - 1926 Hm Aufstieg - 949 Hm Abstieg - **10:00** Stunden Gehzeit - 13.33 km Strecke

Feldkirch Bahnhof 457m - Feldkircher Hütte 1204m - Gafadurahütte 1428m



Etappe 2

Gafadurahütte - Sarojasattel - Kuegrat - Sücka

Wandern - 1051 Hm Aufstieg - 1081 Hm Abstieg - **07:05** Stunden Gehzeit - 11.65 km Strecke

Gafadurahütte 1428m - Sarojasattel 1629m - Kuegrat 2122m - Sücka 1403m



Etappe 3

Sücka - Untersäss - Pfälzerhütte

Wandern - 903 Hm Aufstieg - 201 Hm Abstieg - **04:30** Stunden Gehzeit - 8.32 km Strecke

Sücka 1403m - Untersäss 1702m - Pfälzerhütte 2108m



Etappe 4

Pfälzerhütte - Naafkopf - Schesaplanahütte

Wandern - 822 Hm Aufstieg - 1015 Hm Abstieg - **06:20** Stunden Gehzeit - 12.2 km Strecke

Pfälzerhütte 2108m - Naafkopf 2570m - Schesaplanahütte 1908m

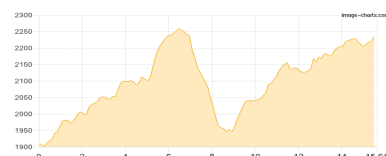


Etappe 5

Schesaplanahütte - Gafalljoch - Carschinahütte

Wandern - 843 Hm Aufstieg - 521 Hm Abstieg - **06:00** Stunden Gehzeit - 15.61 km Strecke

Schesaplanahütte 1908m - Gafalljoch 2238m - Carschinahütte 2236m

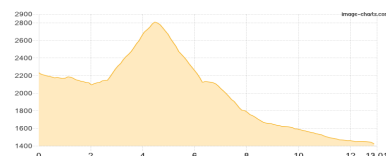


Etappe 6

Carschinahütte - Gamstobel - Sulzfluh - St- Antönien

Wandern - 778 Hm Aufstieg - 1589 Hm Abstieg - **07:25** Stunden Gehzeit - 13.01 km Strecke

Carschinahütte 2236m - Gamstobel 2704m - Sulzfluh 2817m - St. Antönien 1421m





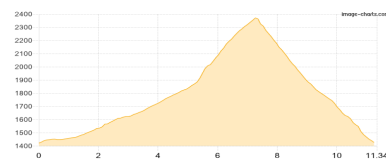
Rätikon Feldkirch - St. Gallen Via Alpina

Etappe 7

St- Antönien - St- Antönier Joch - Gargellen

Wandern - 979 Hm Aufstieg - 979 Hm Abstieg - **06:40** Stunden Gehzeit - 11.34 km Strecke

St. Antönien 1421m - St. Antönier Joch 2379m - Gargellen 1423m



Etappe 8: Ruhetag



Rätikon Feldkirch - St. Gallen Via Alpina

Mögliche Unterkünfte

Feldkircher Hütte 1204 m, AV: k.A., Dusche: k.A., Schlafplätze: -

Gafadurahütte 1428 m, LAV, Dusche: k.A., Tel: +423 7871428, mobil: +41 78 947 30 61, Schlafplätze: 42

Sücka 1403 m, AV: k.A., Dusche: k.A., Schlafplätze: -

Pfälzerhütte 2108 m, LAV, Dusche: k.A., Tel: +423 263 36 79, Schlafplätze: 62

Schesaplanahütte 1908 m, SAC, Dusche: ja, Tel: +41 81 3251163, Schlafplätze: 85

Carschinahütte 2236 m, SAC, Dusche: nein, Tel: +41 79 418 22 80, mobil: 076 311 18 70, Schlafplätze: 85