



Säntis-1

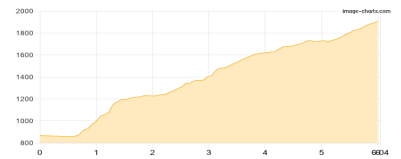
Typ: Gehzeit: **21:50 Stunden**
Etappen: **4** Aufstieg: **3272 Hm**
Länge: **35.14 km** Abstieg: **3223 Hm**
Zeitraum: .. - ..

Etappe 1

Wasserauen - Schäfler

Wandern - 1105 Hm Aufstieg - 60 Hm Abstieg - **04:40** Stunden Gehzeit - 6.04 km Strecke

Wasserauen 868m - Schäfler 1912m



Etappe 2

Schäfler - Säntis - Rotsteinpass

Wandern - 961 Hm Aufstieg - 750 Hm Abstieg - **05:45** Stunden Gehzeit - 8.26 km Strecke

Schäfler 1912m - Säntis 2502m - Rotsteinpasshütte 2124m

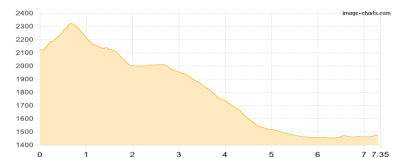


Etappe 3

Rotsteinpass - Zwinglipasshütte - Häderen - Bollenwees

Wandern - 298 Hm Aufstieg - 948 Hm Abstieg - **03:50** Stunden Gehzeit - 7.35 km Strecke

Rotsteinpasshütte 2124m - Zwinglipasshütte 1999m - Häderen 1738m - Bollenwees 1471m

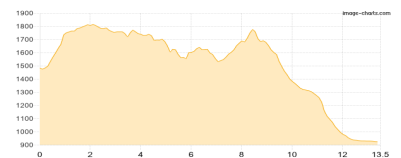


Etappe 4

Bollenwees - Saxer Lücke - Stauberer - Hoher Kasten - Brülisau

Wandern - 908 Hm Aufstieg - 1465 Hm Abstieg - **07:40** Stunden Gehzeit - 13.5 km Strecke

Bollenwees 1471m - Saxerlücke 1646m - Stauberer 1740m - Hoher Kasten 1787m - Brülisau 924m





Säntis-1

Mögliche Unterkünfte

Schäfler 1912 m, AV: k.A., Dusche: k.A., Schlafplätze: -

Rotsteinpasshütte 2124 m, privat, Dusche: k.A., Schlafplätze: -

Zwinglipasshütte 1999 m, SAC, Dusche: k.A., Tel: +41 71 999 24 36, Schlafplätze: -

Bollenwees 1471 m, AV: k.A., Dusche: k.A., Schlafplätze: -

Stauberer 1740 m, AV: k.A., Dusche: k.A., Schlafplätze: -