



# Wandern\_Unterammergau\_10\_2020\_Variante2

Typ: **Rundtour**  
Etappen: **3**  
Länge: **22.57 km**  
Zeitraum: **.. - ..**

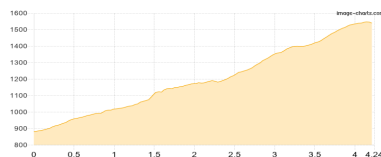
Gehzeit: **13:10 Stunden**  
Aufstieg: **1940 Hm**  
Abstieg: **1939 Hm**

## Etappe 1

### Untammergau-Schleifmühle am Liftweg- - August-Schuster-Haus

Wandern - 691 Hm Aufstieg - 36 Hm Abstieg - **02:55** Stunden Gehzeit - 4.24 km Strecke

Untammergau(Schleifmühle am Liftweg) 880m - August-Schuster-Haus 1554m

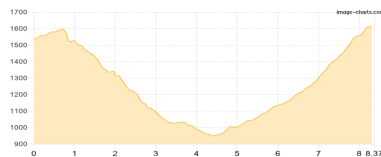


## Etappe 2

### August-Schuster-Haus - Schloss Linderhof - Brunnenkopfhäuser

Wandern - 824 Hm Aufstieg - 752 Hm Abstieg - **05:20** Stunden Gehzeit - 8.37 km Strecke

August-Schuster-Haus 1554m - Schloss Linderhof 900m - Brunnenkopfhäuser 1602m

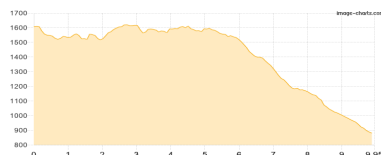


## Etappe 3

### Brunnenkopfhäuser - Untammergau-Schleifmühle am Liftweg-

Wandern - 425 Hm Aufstieg - 1151 Hm Abstieg - **05:00** Stunden Gehzeit - 9.95 km Strecke

Brunnenkopfhäuser 1602m - Untammergau(Schleifmühle am Liftweg) 880m





## Wandern\_Unterammergau\_10\_2020\_Variante2

### Mögliche Unterkünfte

August-Schuster-Haus 1554 m, DAV, Dusche: k.A., Tel: +49 8822 3567, Schlafplätze: 66

Brunnenkopfhäuser 1602 m, DAV, Dusche: k.A., Tel: +49 175 6540155, Schlafplätze: 36