



# Jahr 2019

Typ: **Strecke**  
Etappen: **4**  
Länge: **37.35 km**  
Zeitraum: .. - ..

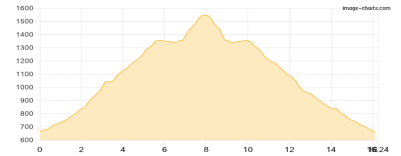
Gehzeit: **20:59 Stunden**  
Aufstieg: **3036 Hm**  
Abstieg: **3063 Hm**

## Etappe 1

### Wanderparkplatz Lederstube Frasdorf - Riesenhütte - Hochries

Wandern - 966 Hm Aufstieg - 969 Hm Abstieg - **07:15** Stunden Gehzeit - 16.24 km Strecke

Wanderparkplatz Lederstube Frasdorf 620m - Riesenhütte 1345m - Hochries 1567m

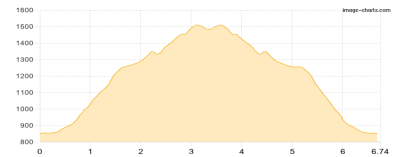


## Etappe 2

### Birkenstein - Breitenstein - Kesselalm - Birkenstein

Wandern - 754 Hm Aufstieg - 754 Hm Abstieg - **04:50** Stunden Gehzeit - 6.74 km Strecke

Birkenstein 849m - Breitenstein (Fischbachau) 1622m - Kesselalm 1258m - Birkenstein 849m

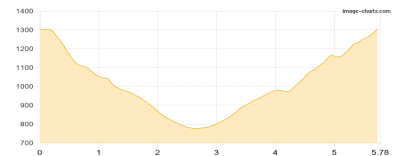


## Etappe 3

### Heuberg (Inn) - Waldparkplatz Schweibern

Wandern - 573 Hm Aufstieg - 577 Hm Abstieg - **03:45** Stunden Gehzeit - 5.78 km Strecke

Heuberg (Inn) 1338m - Waldparkplatz Schweibern 776m



## Etappe 4

### Lenggrieser Hütte - Seekarkreuz - Spitzkamp - Auerkamp - Ochsenkamp - Hirschtalsattel

Wandern - 743 Hm Aufstieg - 763 Hm Abstieg - **05:05** Stunden Gehzeit - 8.6 km Strecke

Lenggrieser Hütte 1338m - Seekarkreuz 1601m - Spitzkamp 1603m - Auerkamp 1607m - Ochsenkamp 1594m - Hirschtalsattel 1226m





# Jahr 2019

## **Mögliche Unterkünfte**

Riesenhütte 1345 m, DAV, Dusche: k.A., Tel: +49 8052 2921, mobil: +49 179 9189399, Schlafplätze: 42

Kesselalm 1258 m, AV: k.A., Dusche: k.A., Schlafplätze: -

Lenggrieser Hütte 1338 m, DAV, Dusche: k.A., Tel: +49 8042 5633096, Schlafplätze: 50