



2020 Gschnitzer

Typ: **Strecke**
Etappen: **5**
Länge: **44.55 km**
Zeitraum: .. - ..

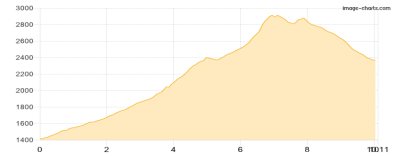
Gehzeit: **33:39 Stunden**
Aufstieg: **5102 Hm**
Abstieg: **5536 Hm**

Etappe 1

2020 Gschnitzer 1: Stein -Pflersch- - Weißwandspitze - Tribulaunhütte -I-

Hochalpin - 1667 Hm Aufstieg - 715 Hm Abstieg - **08:15** Stunden Gehzeit - 10.11 km Strecke

Stein (Pflersch) 1418m - Weißwandspitze 3017m - Tribulaunhütte (I) 2369m

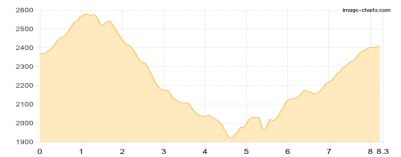


Etappe 2

2020 Gschnitzer 2: Tribulaunhütte Ita - Kühberg Jubiläumssteig - Bremer Hütte

Wandern - 872 Hm Aufstieg - 829 Hm Abstieg - **05:35** Stunden Gehzeit - 8.3 km Strecke

Tribulaunhütte (I) 2369m - Kühberg Jubiläumssteig 2043m - Bremer Hütte 2413m

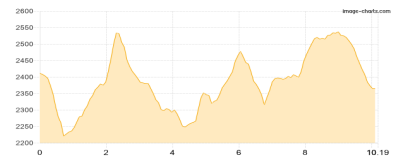


Etappe 3

2020 Gschnitzer 3: Bremer Hütte - Innsbrucker Hütte

Wandern - 922 Hm Aufstieg - 970 Hm Abstieg - **06:15** Stunden Gehzeit - 10.19 km Strecke

Bremer Hütte 2413m - Innsbrucker Hütte 2369m

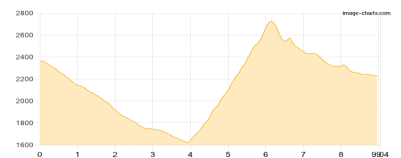


Etappe 4

2020 Gschnitzer 4: Innsbrucker Hütte - Silbersattel -Stubai- - Padasterjochhaus

Wandern - 1201 Hm Aufstieg - 1325 Hm Abstieg - **07:45** Stunden Gehzeit - 9.04 km Strecke

Innsbrucker Hütte 2369m - Silbersattel [Stubai] 2750m - Padasterjochhaus 2232m

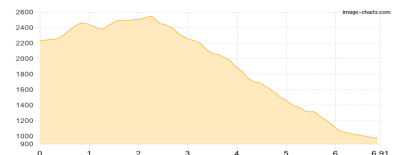


Etappe 5

2020 Gschnitzer 5: Padasterjochhaus - Kampl

Wandern - 440 Hm Aufstieg - 1697 Hm Abstieg - **05:45** Stunden Gehzeit - 6.91 km Strecke

Padasterjochhaus 2232m - Kampl 978m





2020 Gschnitzer

Mögliche Unterkünfte

Tribulaunhütte (I) 2369 m, CAI, Dusche: k.A., Tel: +39 0472 632470, Schlafplätze: 37

Bremer Hütte 2413 m, DAV, Dusche: ja, Tel: +43 664 2728071, mobil: +43 664 4605831, Schlafplätze: 100

Innsbrucker Hütte 2369 m, ÖAV, Dusche: ja, Tel: +43 5276 295, Schlafplätze: 130

Padasterjochhaus 2232 m, Naturfreunde Österreich, Dusche: nein, mobil: +43 699 11175352, Schlafplätze: 70