



Königssee

Typ: **Rundtour**
Etappen: **3**
Länge: **53.47 km**
Zeitraum: **00.00.0000 - 00.00.0000**

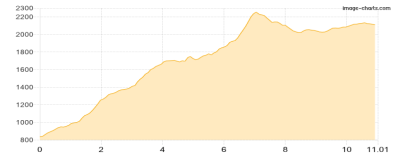
Gehzeit: **28:15 Stunden**
Aufstieg: **4166 Hm**
Abstieg: **3846 Hm**

Etappe 1

Peter-Wiechenthaler-Hütte - Weißbachscharte - Hühnerköpfe - Ingolstädter Haus

Wandern - 1694 Hm Aufstieg - 419 Hm Abstieg - **07:50** Stunden Gehzeit - 11.01 km Strecke

Peter-Wiechenthaler-Hütte 1752m - Weißbachscharte 2240m - Hühnerköpfe 2089m - Ingolstädter Haus 2119m

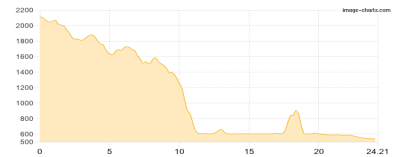


Etappe 2

Ingolstädter Haus - Grünsee - Saletalm - St- Bartholomä - Königssee Seelände - Berchtesgaden

Wandern - 827 Hm Aufstieg - 2392 Hm Abstieg - **10:35** Stunden Gehzeit - 24.21 km Strecke

Ingolstädter Haus 2119m - Grünsee [BY] 1492m - Saletalm 609m - Salet 604m - St. Bartholomä 606m - Königssee Seelände 608m - Berchtesgaden 540m

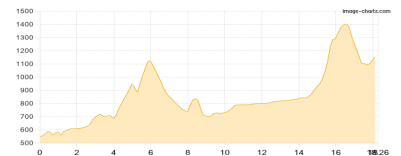


Etappe 3

Berchtesgaden - Hintersee - Bergheim Hirschbichl - Seisenbergklamm - Weißbach bei Lofer

Wandern - 1645 Hm Aufstieg - 1035 Hm Abstieg - **09:50** Stunden Gehzeit - 18.26 km Strecke

Berchtesgaden 540m - Hintersee 791m - Bergheim Hirschbichl 1150m - Seisenbergklamm 709m - Weißbach bei Lofer 665m





Königssee

Mögliche Unterkünfte

Peter-Wiechenthaler-Hütte 1752 m, ÖAV, Dusche: k.A., Tel: +43 6582 73489, mobil: +43 664 9544822, Schlafplätze: 65

Ingolstädter Haus 2119 m, DAV, Dusche: ja, Tel: +43 6582 8353, mobil: +43 664 1605733, Schlafplätze: 115

Bergheim Hirschbichl 1150 m, AV: k.A., Dusche: k.A., Tel: +43 6582 8347, Schlafplätze: 39