



# Allgäu-Schrecksee

Typ: **Rundtour**  
Etappen: **3**  
Länge: **40.88 km**  
Zeitraum: .. - ..

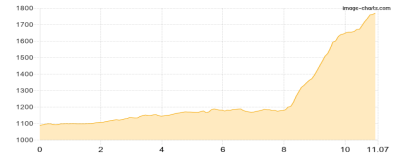
Gehzeit: **17:39 Stunden**  
Aufstieg: **2108 Hm**  
Abstieg: **2363 Hm**

## Etappe 1

### Unterschwend Tannheimer Tal - Vilsalpsee - Landsberger Hütte

Wandern - 796 Hm Aufstieg - 110 Hm Abstieg - **04:30** Stunden Gehzeit - 11.07 km Strecke

Unterschwend Tannheimer Tal 1088m - Vilsalpsee 1165m - Landsberger Hütte 1810m

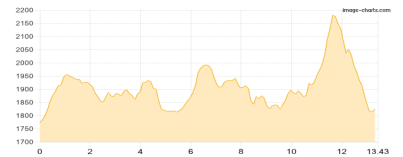


## Etappe 2

### Landsberger Hütte - Schrecksee - Prinz-Luitpold-Haus

Wandern - 1119 Hm Aufstieg - 1065 Hm Abstieg - **07:30** Stunden Gehzeit - 13.43 km Strecke

Landsberger Hütte 1810m - Schrecksee 1832m - Prinz-Luitpold-Haus 1846m

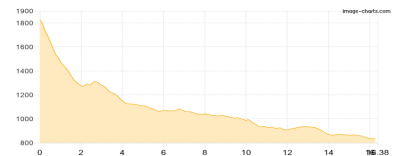


## Etappe 3

### Prinz-Luitpold-Haus - Hintersteiner Tal - Parkplatz Sägewerk

Wandern - 193 Hm Aufstieg - 1188 Hm Abstieg - **05:35** Stunden Gehzeit - 16.38 km Strecke

Prinz-Luitpold-Haus 1846m - Hintersteiner Tal 1036m - Parkplatz Sägewerk 833m





# Allgäu-Schrecksee

## Mögliche Unterkünfte

Landsberger Hütte 1810 m, DAV, Dusche: ja, Schlafplätze: -

Prinz-Luitpold-Haus 1846 m, DAV, Dusche: ja, Tel: +49 08322 700154, Schlafplätze: 172