



# Alps\_short\_Bruck\_Lienz

Typ: **Strecke**  
Etappen: **5**  
Länge: **71.47 km**  
Zeitraum: .. - ..

Gehzeit: **33:13 Stunden**  
Aufstieg: **4281 Hm**  
Abstieg: **4364 Hm**

## Etappe 1

### Bahnhof Bruck - Trauneralm

Wandern - 854 Hm Aufstieg - 109 Hm Abstieg - **06:25** Stunden Gehzeit - 19.46 km Strecke

Bahnhof Bruck 753m - Trauneralm 1522m

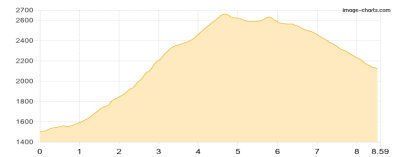


## Etappe 2

### Trauneralm - Glocknerhaus

Wandern - 1229 Hm Aufstieg - 611 Hm Abstieg - **06:25** Stunden Gehzeit - 8.59 km Strecke

Trauneralm 1522m - Glocknerhaus 2132m



## Etappe 3

### Glocknerhaus - Glorer Hütte

Wandern - 890 Hm Aufstieg - 347 Hm Abstieg - **04:50** Stunden Gehzeit - 9.23 km Strecke

Glocknerhaus 2132m - Glorer Hütte 2642m

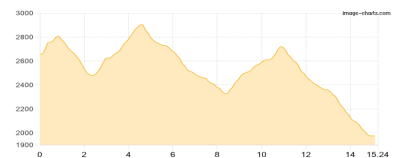


## Etappe 4

### Glorer Hütte - Lienzer Hütte

Wandern - 1037 Hm Aufstieg - 1716 Hm Abstieg - **08:50** Stunden Gehzeit - 15.24 km Strecke

Glorer Hütte 2642m - Lienzer Hütte 1977m

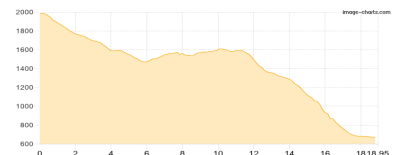


## Etappe 5

### Lienzer Hütte - Lienz

Wandern - 271 Hm Aufstieg - 1581 Hm Abstieg - **06:45** Stunden Gehzeit - 18.95 km Strecke

Lienzer Hütte 1977m - Lienz 675m





## Alps\_short\_Bruck\_Lienz

### Mögliche Unterkünfte

Trauneralm 1522 m, AV: k.A., Dusche: k.A., Schlafplätze: -

Glocknerhaus 2132 m, ÖAV, Dusche: ja, Tel: +43 4824 24666, mobil: +43 676 9448284, Schlafplätze: 88

Glorer Hütte 2642 m, DAV, Dusche: k.A., mobil: +43 664 3032200, Schlafplätze: 50

Lienzer Hütte 1977 m, ÖAV, Dusche: k.A., Tel: +43 4852 69966, Schlafplätze: 83