



# Scharnitz - Stans

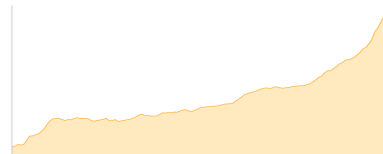
Typ:	<b>Strecke</b>	Gehzeit:	<b>21:43 Stunden</b>
Etappen:	<b>5</b>	Aufstieg:	<b>2681 Hm</b>
Länge:	<b>49.67 km</b>	Abstieg:	<b>3104 Hm</b>
Zeitraum:	<b>26.07.2015 - 30.07.2015</b>		

## **Etappe 1** 26.07.2015 Sonntag

### **Scharnitz - Karwendelhaus**

Wandern - 972 Hm Aufstieg - 179 Hm Abstieg - **05:55** Stunden Gehzeit - 16.33 km Strecke

Scharnitz 962m - Larchetalm 1173m - Karwendelhaus 1765m



## **Etappe 2** 27.07.2015 Montag

### **Karwendelhaus - Falkenhütte**

Wandern - 549 Hm Aufstieg - 461 Hm Abstieg - **03:55** Stunden Gehzeit - 8.74 km Strecke

Karwendelhaus 1765m - Kleiner Ahornboden 1400m - Falkenhütte [T] 1846m

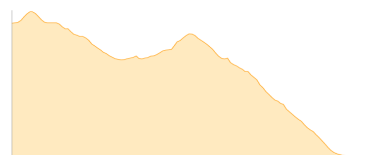


## **Etappe 3** 28.07.2015 Dienstag

### **Falkenhütte - Alpengasthof Eng**

Wandern - 220 Hm Aufstieg - 852 Hm Abstieg - **03:25** Stunden Gehzeit - 7.57 km Strecke

Falkenhütte [T] 1846m - Ladizköpfl 1920m - Falkenhütte [T] 1846m - Hohljoch 1794m - Alpengasthof Eng 1206m

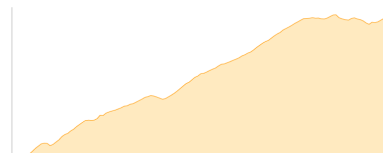


## **Etappe 4** 29.07.2015 Mittwoch

### **Alpengasthof Eng - Lamsenjochhütte**

Wandern - 867 Hm Aufstieg - 127 Hm Abstieg - **03:50** Stunden Gehzeit - 5.14 km Strecke

Alpengasthof Eng 1206m - Binsalm-Niederleger 1502m - Lamsenjochhütte 1953m



## **Etappe 5** 30.07.2015 Donnerstag

### **Lamsenjochhütte - Wolfsklamm - Stans Bahnhof**

Wandern - 73 Hm Aufstieg - 1485 Hm Abstieg - **04:40** Stunden Gehzeit - 11.9 km Strecke

Lamsenjochhütte 1953m - Stans [T] 563m





## Scharnitz - Stans

### Mögliche Unterkünfte

Karwendelhaus 1765 m, DAV, Dusche: k.A., Tel: +43 720 983554, Schlafplätze: 193

Kleiner Ahornboden 1400 m, AV: k.A., Dusche: k.A., Schlafplätze: -

Falkenhütte [T] 1846 m, DAV, Dusche: k.A., Tel: +43 5245 245, Schlafplätze: 130

Alpengasthof Eng 1206 m, privat, Dusche: k.A., Schlafplätze: -

Binsalm-Niederleger 1502 m, privat, Dusche: k.A., Schlafplätze: -

Lamsenjochhütte 1953 m, DAV, Dusche: k.A., Tel: +43 5244 620 63, mobil: +43 664 3528836, Schlafplätze: 140