



Allgäu 2020

Typ: **Rundtour**
Etappen: **4**
Länge: **44.3 km**
Zeitraum: .. - ..

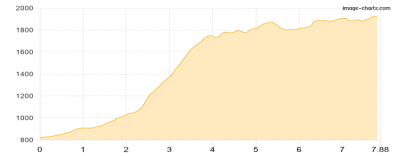
Gehzeit: **24:04 Stunden**
Aufstieg: **3577 Hm**
Abstieg: **3302 Hm**

Etappe 1

Talstation Nebelhornbahn - Edmund-Probst-Haus

Wandern - 1303 Hm Aufstieg - 213 Hm Abstieg - **05:45** Stunden Gehzeit - 7.88 km Strecke

Talstation Nebelhornbahn 823m - Edmund-Probst-Haus 1930m

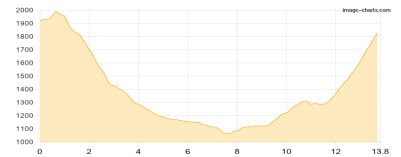


Etappe 2

Edmund-Probst-Haus - Prinz-Luitpold-Haus

Wandern - 924 Hm Aufstieg - 1009 Hm Abstieg - **06:50** Stunden Gehzeit - 13.8 km Strecke

Edmund-Probst-Haus 1930m - Prinz-Luitpold-Haus 1846m

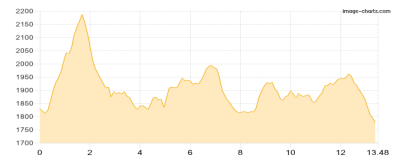


Etappe 3

Prinz-Luitpold-Haus - Schrecksee - Landsberger Hütte

Wandern - 1053 Hm Aufstieg - 1107 Hm Abstieg - **07:25** Stunden Gehzeit - 13.48 km Strecke

Prinz-Luitpold-Haus 1846m - Schrecksee 1832m - Landsberger Hütte 1810m

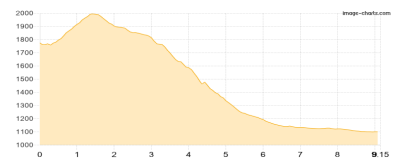


Etappe 4

Landsberger Hütte - Tannheim Kreisverkehr

Wandern - 297 Hm Aufstieg - 973 Hm Abstieg - **04:05** Stunden Gehzeit - 9.15 km Strecke

Landsberger Hütte 1810m - Tannheim Kreisverkehr 1089m





Allgäu 2020

Mögliche Unterkünfte

Edmund-Probst-Haus 1930 m, DAV, Dusche: ja, Tel: +49 8322 4795, Schlafplätze: 125

Prinz-Luitpold-Haus 1846 m, DAV, Dusche: ja, Tel: +49 08322 700154, Schlafplätze: 172

Landsberger Hütte 1810 m, DAV, Dusche: ja, Schlafplätze: -