



# Allgäu 1/2020

Typ: **Hufeisen**  
Etappen: **4**  
Länge: **47.63 km**  
Zeitraum: .. - ..

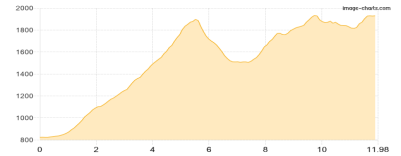
Gehzeit: **26:50 Stunden**  
Aufstieg: **3982 Hm**  
Abstieg: **3690 Hm**

## Etappe 1

**Talstation Nebelhornbahn - Unterer Gaisalpsee - Oberer Gaisalpsee - Edmund-Probst-Haus**

Wandern - 1698 Hm Aufstieg - 592 Hm Abstieg - **08:20** Stunden Gehzeit - 11.98 km Strecke

Talstation Nebelhornbahn 823m - Unterer Gaisalpsee 1509m - Oberer Gaisalpsee 1769m - Edmund-Probst-Haus 1930m

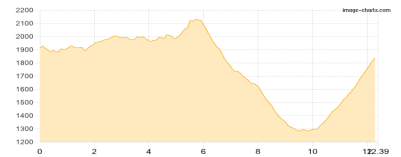


## Etappe 2

**Edmund-Probst-Haus - Laufbacher Eck - Prinz-Luitpold-Haus**

Wandern - 1111 Hm Aufstieg - 1196 Hm Abstieg - **07:40** Stunden Gehzeit - 12.39 km Strecke

Edmund-Probst-Haus 1930m - Laufbacher Eck 2178m - Prinz-Luitpold-Haus 1846m

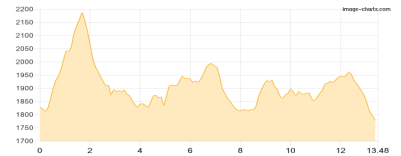


## Etappe 3

**Prinz-Luitpold-Haus - Schrecksee - Landsberger Hütte**

Wandern - 1053 Hm Aufstieg - 1107 Hm Abstieg - **07:25** Stunden Gehzeit - 13.48 km Strecke

Prinz-Luitpold-Haus 1846m - Schrecksee 1832m - Landsberger Hütte 1810m



## Etappe 4

**Landsberger Hütte - Traualpsee - Vilsalpsee - Tannheim Kreisverkehr**

Wandern - 120 Hm Aufstieg - 795 Hm Abstieg - **03:25** Stunden Gehzeit - 9.78 km Strecke

Landsberger Hütte 1810m - Traualpsee 1630m - Vilsalpsee 1165m - Tannheim Kreisverkehr 1089m





## Allgäu 1/2020

### Mögliche Unterkünfte

Edmund-Probst-Haus 1930 m, DAV, Dusche: ja, Tel: +49 8322 4795, Schlafplätze: 125

Prinz-Luitpold-Haus 1846 m, DAV, Dusche: ja, Tel: +49 08322 700154, Schlafplätze: 172

Landsberger Hütte 1810 m, DAV, Dusche: ja, Schlafplätze: -