



Oberstdorf-Bozen

Typ: **Strecke**
Etappen: **15**
Länge: **264.35 km**
Zeitraum: **.. - ..**

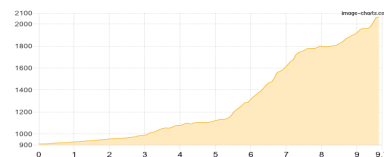
Gehzeit: **139:29 Stunden**
Aufstieg: **19322 Hm**
Abstieg: **19965 Hm**

Etappe 1

Faistenoy - Rappenseehütte

Wandern - 1211 Hm Aufstieg - 47 Hm Abstieg - **05:25** Stunden Gehzeit - 9.7 km Strecke

Faistenoy 913m - Rappenseehütte 2091m



Etappe 2

Rappenseehütte - Hohes Licht - Edelweißhaus - Kaiseralpe - Kaiserjochhaus

Wandern - 1922 Hm Aufstieg - 1700 Hm Abstieg - **12:45** Stunden Gehzeit - 23.78 km Strecke

Rappenseehütte 2091m - Hohes Licht 2651m - Edelweißhaus 1530m - Kaiseralpe 1689m - Kaiserjochhaus 2310m

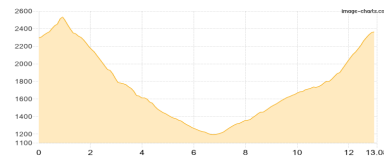


Etappe 3

Kaiserjochhaus - Grieskopf - Edmund-Graf-Hütte

Wandern - 1442 Hm Aufstieg - 1364 Hm Abstieg - **09:10** Stunden Gehzeit - 13.08 km Strecke

Kaiserjochhaus 2310m - Grieskopf 2581m - Edmund-Graf-Hütte 2375m

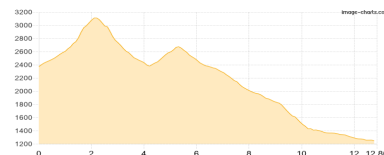


Etappe 4

Edmund-Graf-Hütte - Hoher Riffler - Verw. - Kappl

Hochalpin - 1056 Hm Aufstieg - 2180 Hm Abstieg - **09:30** Stunden Gehzeit - 12.86 km Strecke

Edmund-Graf-Hütte 2375m - Hoher Riffler (Verw.) 3168m - Kappl 1258m



Etappe 5

Kappl - Alptrider Sattel - Samnaun

Wandern - 1880 Hm Aufstieg - 1337 Hm Abstieg - **11:20** Stunden Gehzeit - 19.07 km Strecke

Kappl 1258m - Alptrider Sattel 2498m - Samnaun 1778m

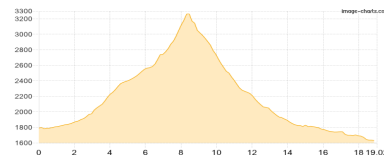


Etappe 6

Samnaun - Muttler - Vna

Hochalpin - 1628 Hm Aufstieg - 1796 Hm Abstieg - **11:25** Stunden Gehzeit - 19.02 km Strecke

Samnaun 1778m - Muttler 3293m - Vna 1630m





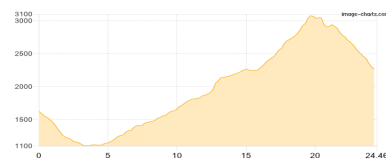
Oberstdorf-Bozen

Etappe 7

Vna - Sesvennahütte

Wandern - 2271 Hm Aufstieg - 1633 Hm Abstieg - **13:55** Stunden Gehzeit - 24.46 km Strecke

Vna 1630m - Sesvennahütte 2256m

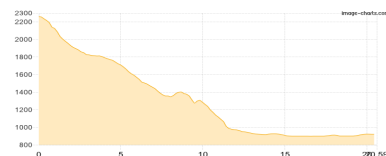


Etappe 8

Sesvennahütte - Prad am Stilfser Joch

Wandern - 147 Hm Aufstieg - 1486 Hm Abstieg - **06:55** Stunden Gehzeit - 20.59 km Strecke

Sesvennahütte 2256m - Prad am Stilfser Joch 922m

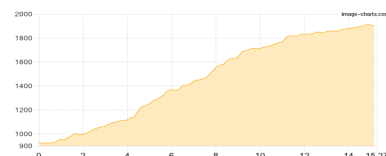


Etappe 9

Prad am Stilfser Joch - Innersulden

Wandern - 1052 Hm Aufstieg - 71 Hm Abstieg - **05:45** Stunden Gehzeit - 15.27 km Strecke

Prad am Stilfser Joch 922m - Innersulden 1903m

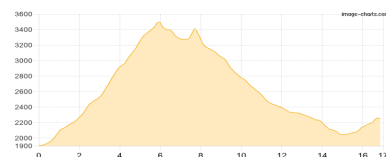


Etappe 10

Innersulden - Vertainspitze - Schildspitze - Alpengasthof Enzian - Zufallhütte

Hochalpin - 1995 Hm Aufstieg - 1658 Hm Abstieg - **12:05** Stunden Gehzeit - 17 km Strecke

Innersulden 1903m - Vertainspitze 3545m - Schildspitze 3461m - Alpengasthof Enzian 2051m - Zufallhütte 2265m



Etappe 11

Zufallhütte - Haselgruberhütte

Hochalpin - 1418 Hm Aufstieg - 1235 Hm Abstieg - **09:15** Stunden Gehzeit - 16.5 km Strecke

Zufallhütte 2265m - Haselgruberhütte 2425m

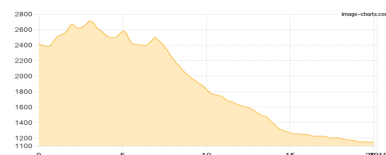


Etappe 12

Haselgruberhütte - Seespitz - Schwemmalmbahn

Wandern - 611 Hm Aufstieg - 1883 Hm Abstieg - **08:20** Stunden Gehzeit - 20.18 km Strecke

Haselgruberhütte 2425m - Seespitz 2615m - Schwemmalmbahn 1150m

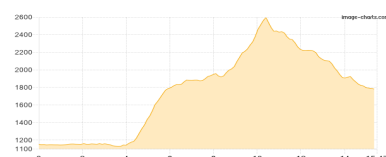


Etappe 13

Schwemmalmbahn - Hofmahdjoch

Wandern - 1667 Hm Aufstieg - 1037 Hm Abstieg - **09:35** Stunden Gehzeit - 15.47 km Strecke

Schwemmalmbahn 1150m - Hofmahdjoch 1781m





Oberstdorf-Bozen

Etappe 14

Hofmahdjoch - Sankt Felix - Gantkofel

Wandern - 944 Hm Aufstieg - 2193 Hm Abstieg - **10:45** Stunden Gehzeit - 26.04 km Strecke

Hofmahdjoch 1781m - Sankt Felix 1265m - Gantkofel 1866m

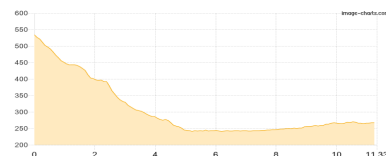


Etappe 15

St- Pauls - Bozen

Wandern - 78 Hm Aufstieg - 345 Hm Abstieg - **03:20** Stunden Gehzeit - 11.33 km Strecke

St. Pauls 395m - Bozen 266m





Mögliche Unterkünfte

Rappenseehütte 2091 m, DAV, Dusche: ja, Tel: +49 8322 700155, Schlafplätze: 342

Edelweißhaus 1530 m, DAV, Dusche: ja, Tel: +43 5633 51158, Schlafplätze: 40

Kaiseralpe 1689 m, AV: k.A., Dusche: k.A., Schlafplätze: -

Kaiserjochhaus 2310 m, DAV, Dusche: ja, Tel: +43 664 1556533, Schlafplätze: 67

Edmund-Graf-Hütte 2375 m, ÖAV, Dusche: nein, Tel: +43 5448 8555, mobil: +43 699 13290061, Schlafplätze: 90

Sesvennahütte 2256 m, AVS, Dusche: k.A., Tel: +39 0473 830234, Schlafplätze: 78

Alpengasthof Enzian 2051 m, AV: k.A., Dusche: k.A., Tel: +39 0473 744755, Schlafplätze: -

Zufallhütte 2265 m, privat, Dusche: ja, Tel: +39 0473 740123, mobil: +39 0335 6306603, Schlafplätze: 80

Haselgruberhütte 2425 m, AV: k.A., Dusche: k.A., Schlafplätze: -