



# Hüttentour 2020 Variante

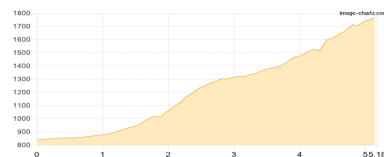
Typ: Gehzeit: **14:08 Stunden**  
Etappen: **4** Aufstieg: **2294 Hm**  
Länge: **19.89 km** Abstieg: **1993 Hm**  
Zeitraum: .. - ..

## Etappe 1

### Talstation Breitenbergbahn - Bad Kissinger Hütte

Wandern - 971 Hm Aufstieg - 45 Hm Abstieg - **04:00** Stunden Gehzeit - 5.18 km Strecke

Talstation Breitenbergbahn 842m - Bad Kissinger Hütte 1782m

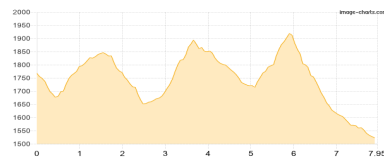


## Etappe 2

### Bad Kissinger Hütte - Schartschrofen - Otto-Mayr-Hütte

Wandern - 672 Hm Aufstieg - 912 Hm Abstieg - **05:05** Stunden Gehzeit - 7.95 km Strecke

Bad Kissinger Hütte 1782m - Schartschrofen 1968m - Otto-Mayr-Hütte 1530m

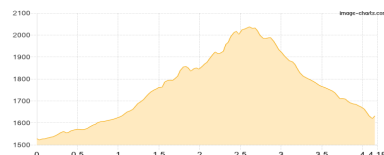


## Etappe 3

### Otto-Mayr-Hütte - Rote Flüh - Gimpelhaus

Wandern - 623 Hm Aufstieg - 514 Hm Abstieg - **03:40** Stunden Gehzeit - 4.18 km Strecke

Otto-Mayr-Hütte 1530m - Rote Flüh 2111m - Gimpelhaus 1659m



## Etappe 4

### Gimpelhaus - Bushaltestelle Nesselwängle West

Wandern - 28 Hm Aufstieg - 522 Hm Abstieg - **01:30** Stunden Gehzeit - 2.59 km Strecke

Gimpelhaus 1659m - Bushaltestelle Nesselwängle West 1144m





## Hüttentour 2020 Variante

### Mögliche Unterkünfte

Bad Kissinger Hütte 1782 m, DAV, Dusche: ja, mobil: +43 676 3731166, Schlafplätze: 53

Otto-Mayr-Hütte 1530 m, DAV, Dusche: ja, Tel: +43 5677 8457, Schlafplätze: 74

Gimpelhaus 1659 m, privat, Dusche: ja, Tel: +43 5675 8251, Schlafplätze: 220