



Harry

Typ: **Rundtour**
Etappen: **4**
Länge: **37.51 km**
Zeitraum: .. - ..

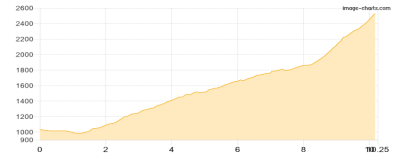
Gehzeit: **24:43 Stunden**
Aufstieg: **3742 Hm**
Abstieg: **3743 Hm**

Etappe 1

Umhausen - Erlanger Hütte

Wandern - 1658 Hm Aufstieg - 154 Hm Abstieg - **07:10** Stunden Gehzeit - 10.25 km Strecke

Umhausen 1031m - Erlanger Hütte 2550m

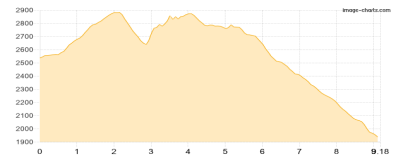


Etappe 2

Erlanger Hütte - Wildgrat - Riegelkopf - Geigenkamm - Kreuzjöchlspitze - ... - Ludwigsburger Hütte

Wandern - 712 Hm Aufstieg - 1311 Hm Abstieg - **06:10** Stunden Gehzeit - 9.18 km Strecke

Erlanger Hütte 2550m - Wildgrat 2971m - Riegelkopf [Geigenkamm] 2936m - Kreuzjöchlspitze 2908m - Schafhimmel 2820m - Edelrautenkopf 2737m - Lehnerjoch 2510m - Ludwigsburger Hütte 1935m

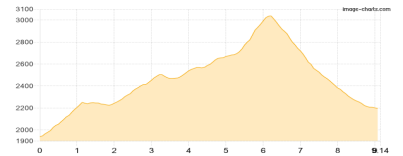


Etappe 3

Ludwigsburger Hütte - Feilerscharte - Fundusfeiler - Frischmannhütte

Hochalpin - 1185 Hm Aufstieg - 929 Hm Abstieg - **06:55** Stunden Gehzeit - 9.14 km Strecke

Ludwigsburger Hütte 1935m - Feilerscharte 2926m - Fundusfeiler 3079m - Frischmannhütte 2192m

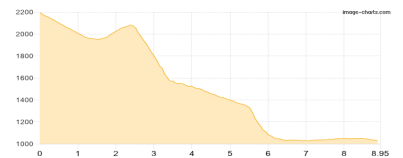


Etappe 4

Frischmannhütte - Umhausen

Wandern - 187 Hm Aufstieg - 1349 Hm Abstieg - **04:25** Stunden Gehzeit - 8.95 km Strecke

Frischmannhütte 2192m - Umhausen 1031m





Harry

Mögliche Unterkünfte

Erlanger Hütte 2550 m, DAV, Dusche: nein, mobil: +43 664 3920268, Schlafplätze: 48

Ludwigsburger Hütte 1935 m, DAV, Dusche: ja, Tel: +43 5414 87537, mobil: +43 664 4632543, Schlafplätze: 51

Frischmannhütte 2192 m, ÖTK, Dusche: ja, mobil: +43 676 744 8339, Schlafplätze: 53