



# Tour2015

Typ: **Rundtour**  
Etappen: **10**  
Länge: **101.57 km**  
Zeitraum: **.. - ..**

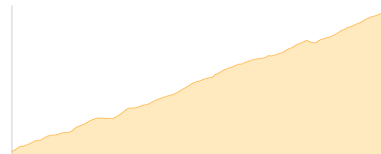
Gehzeit: **56:14 Stunden**  
Aufstieg: **7348 Hm**  
Abstieg: **9479 Hm**

## Etappe 1

### Fieglhütte - Hochstubahütte

Hochalpin - 1269 Hm Aufstieg - 64 Hm Abstieg - **05:10** Stunden Gehzeit - 6.19 km Strecke

Fiegls Gasthaus 1956m - Hochstubahütte 3174m



## Etappe 2

### Hochstubahütte - Hildesheimer Hütte

Hochalpin - 706 Hm Aufstieg - 980 Hm Abstieg - **05:20** Stunden Gehzeit - 8.2 km Strecke

Hochstubahütte 3174m - Hildesheimer Hütte 2899m

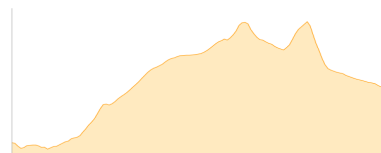


## Etappe 3

### Hildesheimer Hütte - Zuckerhütl - Wilder Pfaff - Müllerhütte

Hochalpin - 769 Hm Aufstieg - 506 Hm Abstieg - **04:20** Stunden Gehzeit - 6.37 km Strecke

Hildesheimer Hütte 2899m - Zuckerhütl 3507m - Wilder Pfaff 3458m - Müllerhütte 3145m

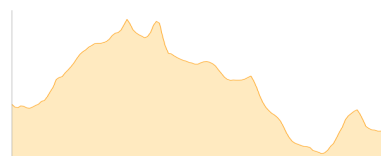


## Etappe 4

### Hildesheimer Hütte - Zuckerhütl - Wilder Pfaff - Siegerlandhütte

Hochalpin - 1098 Hm Aufstieg - 1283 Hm Abstieg - **07:55** Stunden Gehzeit - 13.23 km Strecke

Hildesheimer Hütte 2899m - Zuckerhütl 3507m - Wilder Pfaff 3458m - Siegerlandhütte 2710m



## Etappe 5

### Siegerlandhütte - Schneeberghütte

Hochalpin - 501 Hm Aufstieg - 855 Hm Abstieg - **04:25** Stunden Gehzeit - 8.38 km Strecke

Siegerlandhütte 2710m - Schneeberghütte 2355m



## Etappe 6

### Müllerhütte - Schneeberghütte

Hochalpin - 360 Hm Aufstieg - 1161 Hm Abstieg - **04:50** Stunden Gehzeit - 10.35 km Strecke

Müllerhütte 3145m - Schneeberghütte 2355m





# Tour2015

## Etappe 7

### Schneeberghütte - Timmelsbrücke - Siegerlandhütte

Hochalpin - 1183 Hm Aufstieg - 828 Hm Abstieg - **07:20** Stunden Gehzeit - 13.96 km Strecke

Schneeberghütte 2355m - Timmelsbrücke Moos i. P. 1760m - Siegerlandhütte 2710m



## Etappe 8

### Schneeberghütte - Brunnenkogelhaus

Hochalpin - 1377 Hm Aufstieg - 1017 Hm Abstieg - **08:45** Stunden Gehzeit - 17.04 km Strecke

Schneeberghütte 2355m - Brunnenkogelhaus 2738m



## Etappe 9

### Brunnenkogelhaus - Sportalm

Hochalpin - 27 Hm Aufstieg - 1387 Hm Abstieg - **03:35** Stunden Gehzeit - 5.53 km Strecke

Brunnenkogelhaus 2738m

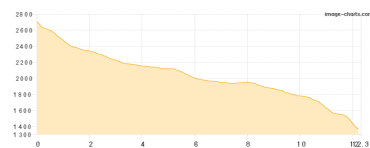


## Etappe 10

### Siegerlandhütte - Sportalm

Hochalpin - 58 Hm Aufstieg - 1398 Hm Abstieg - **04:35** Stunden Gehzeit - 12.31 km Strecke

Siegerlandhütte 2710m





## Tour2015

### Mögliche Unterkünfte

Fiegls Gasthaus 1956 m, privat, Dusche: ja, mobil: +43 664 8617341, Schlafplätze: 18

Hochstubaiahütte 3174 m, DAV, Dusche: k.A., Tel: +43 720 920305, mobil: +43 664 2665290, Schlafplätze: 42

Hildesheimer Hütte 2899 m, DAV, Dusche: k.A., Tel: +43 5254 2300, Schlafplätze: 80

Müllerhütte 3145 m, AV: k.A., Dusche: k.A., Tel: +39 0472 647373, Schlafplätze: 88

Siegerlandhütte 2710 m, DAV, Dusche: k.A., Tel: +43 664 8667935, mobil: +43 664 2414040, Schlafplätze: 49

Schneeberghütte 2355 m, privat, Dusche: k.A., Tel: +39 0473 647045, mobil: +39 348 6905656, Schlafplätze: 100

Brunnenkogelhaus 2738 m, ÖTK, Dusche: k.A., Tel: +43 664 1234206, Schlafplätze: 24