



# BSK - PKL - GRZ

Typ:  
Etappen: **3**  
Länge: **72.23 km**  
Zeitraum: .. - ..

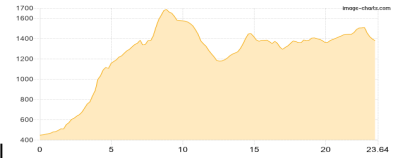
Gehzeit: **31:23 Stunden**  
Aufstieg: **4065 Hm**  
Abstieg: **4131 Hm**

## Etappe 1

### Bärenschützklamm - Hochlantsch - Plankogel - Stoakoglhütte

Wandern - 1999 Hm Aufstieg - 1071 Hm Abstieg - **11:50** Stunden Gehzeit - 23.64 km Strecke

Parkplatz Bärenschützklamm 509m - Bärenschützklamm 787m - Guter Hirte 1229m - Steirischer Jokl 1398m - Schüsserlbrunn 1360m - Hochlantsch 1720m - Parkplatz Teichalmsee 1178m - Heulantsch 1471m - Plankogel 1531m - Stoakoglhütte 1372m

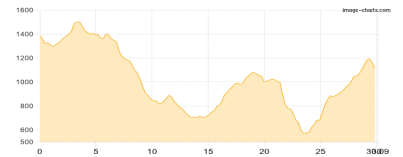


## Etappe 2

### Plankogel - Krammersdorf - Arzberg - Geigentaler Lacke

Wandern - 1472 Hm Aufstieg - 1745 Hm Abstieg - **12:20** Stunden Gehzeit - 30.09 km Strecke

Plankogel 1531m - Katerloch 1088m - Gösser 1030m - Burgstaller Höhe 1218m

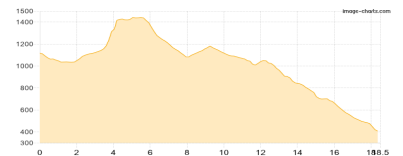


## Etappe 3

### Geigentaler Lacke - Schöckl - Graz

Wandern - 594 Hm Aufstieg - 1315 Hm Abstieg - **07:15** Stunden Gehzeit - 18.5 km Strecke

Schöcklkopf 1423m - Schöckl 1445m





## BSK - PKL - GRZ

### Mögliche Unterkünfte

Guter Hirte 1229 m, AV: k.A., Dusche: k.A., mobil: +43(0)6645365004, Schlafplätze: -

Stoakoglhütte 1372 m, AV: k.A., Dusche: k.A., Schlafplätze: -