



Alpen 2020

Typ: **Stützpunkt**
Etappen: **20**
Länge: **131.58 km**
Zeitraum: **26.07.2020 - 13.08.2020**

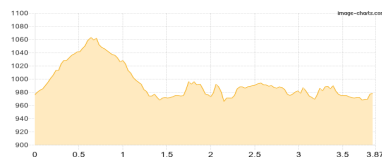
Gehzeit: **73:20 Stunden**
Aufstieg: **9428 Hm**
Abstieg: **10085 Hm**

Etappe 1 26.07.2020 Sonntag

Felsenburg

Wandern **T2** - 309 Hm Aufstieg - 309 Hm Abstieg - **02:05** Stunden Gehzeit - 3.72 km Strecke

Blausee-Mitholz 978m



Etappe 2 27.07.2020 Montag

Weritzalp

Wandern **T3** - 750 Hm Aufstieg - 752 Hm Abstieg - **06:00** Stunden Gehzeit - 14.51 km Strecke

Lauchernalp 2052m - Schwarzsee (Lötschen) 1861m - Lauchernalp 2052m

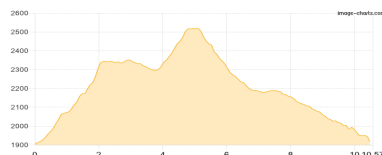


Etappe 3 29.07.2020 Mittwoch

Turtmannhütte

Wandern **T3** - 773 Hm Aufstieg - 773 Hm Abstieg - **05:25** Stunden Gehzeit - 8.28 km Strecke

Sänntum 1902m - Turtmannhütte 2519m - Sänntum 1902m

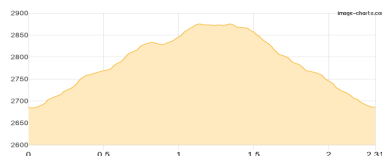


Etappe 4 30.07.2020 Donnerstag

Sorebois

Wandern **T3** - 233 Hm Aufstieg - 231 Hm Abstieg - **01:30** Stunden Gehzeit - 2.31 km Strecke

La Vouarda 2685m - Corne de Sorebois 2836m



Etappe 5 30.07.2020 Donnerstag

Bhutanbrücke

Wandern **T1** - 94 Hm Aufstieg - 94 Hm Abstieg - **00:40** Stunden Gehzeit - 1.49 km Strecke

Bhutanbrücke 839m

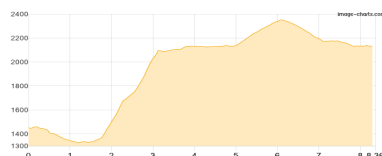


Etappe 6 31.07.2020 Freitag

Tyndalldenkmal

Wandern **T3** - 331 Hm Aufstieg - 293 Hm Abstieg - **02:20** Stunden Gehzeit - 5.28 km Strecke

Stalden [VS] 1448m - Blatten bei Naters 1328m - Tyndalldenkmal 2351m - Lüsgersee 2171m - Belalp 2132m





Alpen 2020

Etappe 7 01.08.2020 Samstag

Aletschwald

Wandern **T3** - 653 Hm Aufstieg - 850 Hm Abstieg - **05:00** Stunden Gehzeit - 9.24 km Strecke

Belalp 2132m - Massaschlucht 1564m - Rieder Furka 2065m

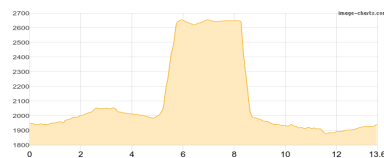


Etappe 8 02.08.2020 Sonntag

Bettmeralp

Wandern **T3** - 961 Hm Aufstieg - 961 Hm Abstieg - **06:50** Stunden Gehzeit - 13.59 km Strecke

Berghaus Toni 1940m - Bettmersee 2009m - Bettmergrat 2647m - Bettmeralp 1948m - Riederalp 1925m - Berghaus Toni 1940m

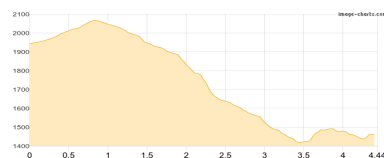


Etappe 9 03.08.2020 Montag

Gibidum

Wandern **T3** - 298 Hm Aufstieg - 792 Hm Abstieg - **03:10** Stunden Gehzeit - 4.63 km Strecke

Rieder Furka 2065m - Stalden [VS] 1448m

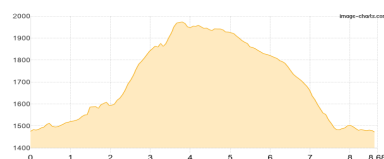


Etappe 10 03.08.2020 Montag

Grossalp

Wandern **T3** - 656 Hm Aufstieg - 656 Hm Abstieg - **04:35** Stunden Gehzeit - 8.68 km Strecke

Bosco/Gurin 1497m - Capanna Grossalp 1907m - Bosco/Gurin 1497m



Etappe 11 03.08.2020 Montag

Guriner Furggu

Wandern **T3** - 456 Hm Aufstieg - 456 Hm Abstieg - **02:55** Stunden Gehzeit - 4.05 km Strecke

Capanna Grossalp 1907m - Guriner Furggu 2323m - Capanna Grossalp 1907m

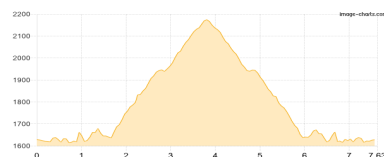


Etappe 12 04.08.2020 Dienstag

Motterascio

Wandern **T3** - 906 Hm Aufstieg - 906 Hm Abstieg - **05:45** Stunden Gehzeit - 7.63 km Strecke

Lago di Luzzzone 1606m - Garzott 1628m - Capanna Motterascio 2172m

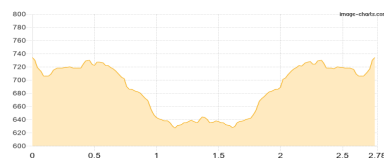


Etappe 13 05.08.2020 Mittwoch

Punt Ruinaulta

Wandern **T2** - 229 Hm Aufstieg - 229 Hm Abstieg - **01:35** Stunden Gehzeit - 2.78 km Strecke

Versamer Tobel 734m - Zault 777m - Punt Ruinaulta 610m





Alpen 2020

Etappe 14 05.08.2020 Mittwoch

Fahrt'20

Wandern **T2** - 168 Hm Aufstieg - 168 Hm Abstieg - **01:05** Stunden Gehzeit - 1.76 km Strecke

Simplonpass 2003m - Lukmanierpass 1916m - Landwasser 988m - Albulapass 2312m - Lago di Livigno

1805m - Passo Eira 2210m - Passo di Foscagno 2291m - Gaviapass 2621m - Cavalese 995m - Rollepasse

1971m - San Martino di Castrozza 1467m - Passo Valles 2032m - Passo di Falzarego 2105m - Dürrensee

1410m - Iselsbergpass 1209m - Jungfernsprung 1362m - Hochtor 2576m - Fuscher Törl 2428m - Gerlospass

1516m - Achenpass 941m

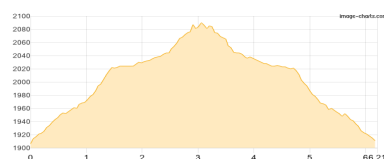


Etappe 15 06.08.2020 Donnerstag

Federia-Tal

Wandern **T3** - 216 Hm Aufstieg - 216 Hm Abstieg - **02:10** Stunden Gehzeit - 6.21 km Strecke

Baita Luleta 1902m - Livigno 1816m



Etappe 16 07.08.2020 Freitag

Cima della Rosetta

Wandern **T3** - 260 Hm Aufstieg - 259 Hm Abstieg - **01:40** Stunden Gehzeit - 2.28 km Strecke

Rifugio Rosetta 2581m

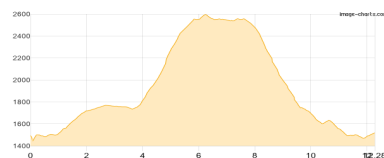


Etappe 17 09.08.2020 Sonntag

Schareck

Wandern **T2** - 455 Hm Aufstieg - 460 Hm Abstieg - **08:50** Stunden Gehzeit - 12.3 km Strecke

Oberer Gollmitzer 1522m - Schareck [K] 2606m



Etappe 18 10.08.2020 Montag

Bricciuskapelle

Wandern **T2** - 630 Hm Aufstieg - 630 Hm Abstieg - **04:35** Stunden Gehzeit - 9.8 km Strecke

Sattellalm 1622m - Bricciuskapelle 1636m

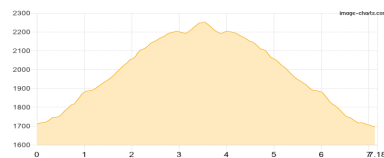


Etappe 19 12.08.2020 Mittwoch

Kreuzjoch

Wandern **T3** - 600 Hm Aufstieg - 600 Hm Abstieg - **04:05** Stunden Gehzeit - 7.18 km Strecke

Höllensteinhütte 1698m - Tettensjoch 2276m - Höllensteinhütte 1698m

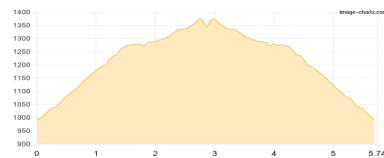


Etappe 20 13.08.2020 Donnerstag

Feilalm

Wandern **T2** - 450 Hm Aufstieg - 450 Hm Abstieg - **03:05** Stunden Gehzeit - 5.86 km Strecke

Tunigenwiese 989m - Feilalm 1372m - Tunigenwiese 989m





Alpen 2020

Mögliche Unterkünfte

Lauchernalp 2052 m, AV: k.A., Dusche: k.A., Schlafplätze: -
Turtmannhütte 2519 m, SAC, Dusche: k.A., Schlafplätze: -
Berghaus Toni 1940 m, AV: k.A., Dusche: k.A., Tel: +41 (0)27 927 1656, Schlafplätze: -
Capanna Grossalp 1907 m, UTOE, Dusche: k.A., Schlafplätze: 30
Capanna Motterascio 2172 m, SAC, Dusche: ja, Schlafplätze: -
Fuscher Törl 2428 m, privat, Dusche: k.A., Tel: +43 6545 7420, Schlafplätze: 30
Baita Luleta 1902 m, AV: k.A., Dusche: k.A., Schlafplätze: -
Rifugio Rosetta 2581 m, SAT, Dusche: ja, Schlafplätze: 80
Oberer Gollmitzer 1522 m, AV: k.A., Dusche: k.A., Tel: +43 664 4104844, Schlafplätze: -
Höllensteinhütte 1698 m, privat, Dusche: ja, Tel: +43 5287 87696, Schlafplätze: -

Persönliche Anmerkungen

Unter "Fahrt'20" ist eine kleine Wanderung unterwegs eingebaut sowie die Pässe, welche mit dem Auto befahren wurden.

> HT 12 - 299