



juni2020

Typ: **Rundtour**
Etappen: **4**
Länge: **32.66 km**
Zeitraum: .. - ..

Gehzeit: **19:11 Stunden**
Aufstieg: **2809 Hm**
Abstieg: **2812 Hm**

Etappe 1

Innertal - Douglasshütte

Wandern - 1004 Hm Aufstieg - 93 Hm Abstieg - **04:30** Stunden Gehzeit - 7.66 km Strecke

Innertal 1061m - Douglasshütte 1980m

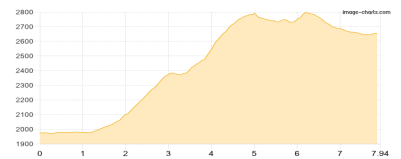


Etappe 2

Douglasshütte - Mannheimer Hütte

Wandern - 963 Hm Aufstieg - 289 Hm Abstieg - **04:50** Stunden Gehzeit - 7.94 km Strecke

Douglasshütte 1980m - Mannheimer Hütte 2679m

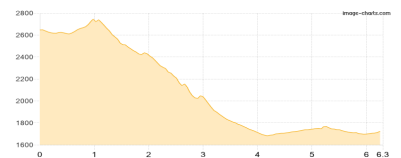


Etappe 3

Mannheimer Hütte - Alpe Setsch

Wandern - 372 Hm Aufstieg - 1294 Hm Abstieg - **04:35** Stunden Gehzeit - 6.3 km Strecke

Mannheimer Hütte 2679m - Alpe Setsch 1722m

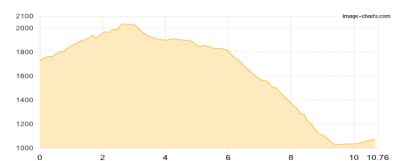


Etappe 4

Alpe Setsch - Innertal

Wandern - 470 Hm Aufstieg - 1136 Hm Abstieg - **05:10** Stunden Gehzeit - 10.76 km Strecke

Alpe Setsch 1722m - Innertal 1061m





juni2020

Mögliche Unterkünfte

Douglasshütte 1980 m, ÖAV, Dusche: ja, Tel: +43 5559 25951, Schlafplätze: 150

Mannheimer Hütte 2679 m, DAV, Dusche: nein, Tel: +43 664 1900691, mobil: +43 664 1900691, Schlafplätze: 126

Alpe Setsch 1722 m, AV: k.A., Dusche: k.A., Schlafplätze: -

Persönliche Anmerkungen

.