



Königssee-Runde 5 Tage

Typ: **Rundtour**
Etappen: **5**
Länge: **51.93 km**
Zeitraum: **.. - ..**

Gehzeit: **27:25 Stunden**
Aufstieg: **3900 Hm**
Abstieg: **3901 Hm**

Etappe 1

Königssee Seelände - Wimbachgrieshütte

Wandern - 922 Hm Aufstieg - 204 Hm Abstieg - **05:30** Stunden Gehzeit - 14.79 km Strecke

Königssee Seelände 608m - Wimbachgrieshütte 1326m

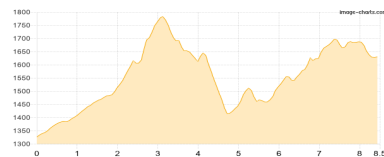


Etappe 2

Wimbachgrieshütte - Kärlingerhaus

Wandern - 943 Hm Aufstieg - 639 Hm Abstieg - **05:30** Stunden Gehzeit - 8.5 km Strecke

Wimbachgrieshütte 1326m - Kärlingerhaus 1638m

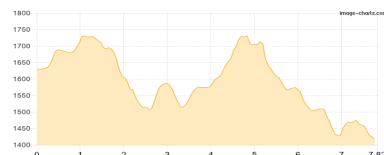


Etappe 3

Kärlingerhaus - Wasseralm in der Röth

Wandern - 514 Hm Aufstieg - 728 Hm Abstieg - **04:10** Stunden Gehzeit - 7.82 km Strecke

Kärlingerhaus 1638m - Wasseralm in der Röth 1423m

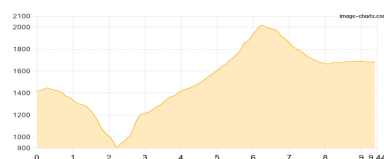


Etappe 4

Wasseralm in der Röth - Gotzenalm

Wandern - 1202 Hm Aufstieg - 935 Hm Abstieg - **07:05** Stunden Gehzeit - 9.44 km Strecke

Wasseralm in der Röth 1423m - Gotzenalm 1685m



Etappe 5

Gotzenalm - Königsbachalm - Königssee Seelände

Wandern - 319 Hm Aufstieg - 1395 Hm Abstieg - **05:15** Stunden Gehzeit - 11.36 km Strecke

Gotzenalm 1685m - Königsbachalm 1190m - Königssee Seelände 608m





Königssee-Runde 5 Tage

Mögliche Unterkünfte

Wimbachgrieshütte 1326 m, Naturfreunde, Dusche: ja, Tel: +49 8657 344, Schlafplätze: 48

Kärlingerhaus 1638 m, DAV, Dusche: ja, Tel: +49 (0)8652-6019901, Schlafplätze: 203

Wasseralm in der Röth 1423 m, DAV, Dusche: nein, Tel: +49 8652 609 11 60, Schlafplätze: 40

Gotzenalm 1685 m, AV: k.A., Dusche: nein, Tel: +49 8652 690900, Schlafplätze: 101