



Juni2020 alternatief

Typ: **Rundtour**
Etappen: **4**
Länge: **39.69 km**
Zeitraum: **00.00.0000 - 00.00.0000**

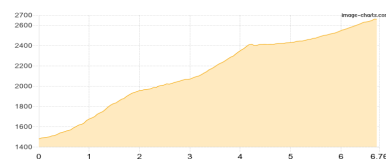
Gehzeit: **25:22 Stunden**
Aufstieg: **3822 Hm**
Abstieg: **3827 Hm**

Etappe 1

Grünwald - Rotkogeljochhütte

Wandern - 1219 Hm Aufstieg - 36 Hm Abstieg - **05:00** Stunden Gehzeit - 6.76 km Strecke

Grünwald 1478m - Rotkogelhütte 2660m



Etappe 2

Rotkogeljochhütte - Rüsselsheimer Hütte

Wandern - 1145 Hm Aufstieg - 1478 Hm Abstieg - **08:20** Stunden Gehzeit - 12.61 km Strecke

Rotkogelhütte 2660m - Rüsselsheimer Hütte 2324m

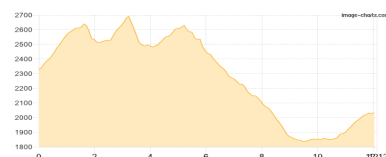


Etappe 3

Rüsselsheimer Hütte - Breitlehnalm - Hahlkogelhaus

Wandern - 935 Hm Aufstieg - 1231 Hm Abstieg - **07:05** Stunden Gehzeit - 12.12 km Strecke

Rüsselsheimer Hütte 2324m - Breitlehnalm 1874m - Hahlkogelhaus 2042m

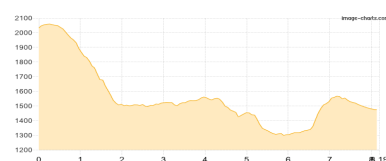


Etappe 4

Hahlkogelhaus - Gasthof Granstein

Wandern - 523 Hm Aufstieg - 1082 Hm Abstieg - **04:55** Stunden Gehzeit - 8.19 km Strecke

Hahlkogelhaus 2042m - Gasthof Granstein 1473m





Juni2020 alternatief

Mögliche Unterkünfte

Rotkogelhütte 2660 m, privat, Dusche: k.A., Schlafplätze: -

Rüsselsheimer Hütte 2324 m, DAV, Dusche: ja, Tel: +43 5413 20300, mobil: +43 6642 808107, Schlafplätze: 35

Hahlkogelhaus 2042 m, AV: k.A., Dusche: k.A., Tel: +43 5253 5897, mobil: +43 664 1130754, Schlafplätze: 7