



# Dolomara

Typ: **Strecke**  
Etappen: **4**  
Länge: **50.32 km**  
Zeitraum: .. - ..

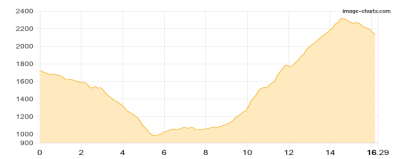
Gehzeit: **24:15 Stunden**  
Aufstieg: **3109 Hm**  
Abstieg: **3744 Hm**

## Etappe 1

### Parkplatz Zumis - Maurerberghuette - Rifugio Monte Muro

Wandern - 1567 Hm Aufstieg - 1162 Hm Abstieg - **09:35** Stunden Gehzeit - 16.29 km Strecke

Parkplatz Zumis 1724m - Maurerberghuette | Rifugio Monte Muro 2157m

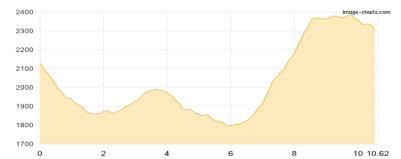


## Etappe 2

### Maurerberghuette - Rifugio Monte Muro - Schlüterhütte

Wandern - 805 Hm Aufstieg - 637 Hm Abstieg - **05:20** Stunden Gehzeit - 10.62 km Strecke

Maurerberghuette | Rifugio Monte Muro 2157m - Schlüterhütte 2306m



## Etappe 3

### Schlüterhütte - Raschözhütte

Wandern - 639 Hm Aufstieg - 773 Hm Abstieg - **05:30** Stunden Gehzeit - 14.14 km Strecke

Schlüterhütte 2306m - Raschözhütte 2168m

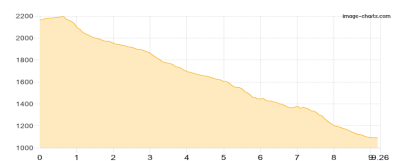


## Etappe 4

### Raschözhütte - Lajen

Wandern - 98 Hm Aufstieg - 1172 Hm Abstieg - **03:50** Stunden Gehzeit - 9.26 km Strecke

Raschözhütte 2168m - Lajen 1098m





# Dolomara

## Mögliche Unterkünfte

Maurerberghütte | Rifugio Monte Muro 2157 m, AV: k.A., Dusche: k.A., Schlafplätze: -

Schlüterhütte 2306 m, CAI, Dusche: ja, Tel: +39 0472 840132, mobil: +39 337 2667694, Schlafplätze: 85

Raschözhütte 2168 m, AV: k.A., Dusche: k.A., Schlafplätze: -