



# Tannheimer Tal nach Oberstdorf August 2010

Typ: **Rundtour**  
Etappen: **4**  
Länge: **40.11 km**  
Zeitraum: **00.00.0000 - 00.00.0000**

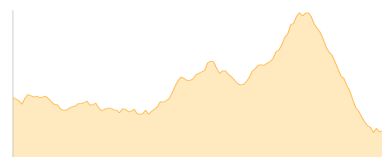
Gehzeit: **21:30 Stunden**  
Aufstieg: **2709 Hm**  
Abstieg: **3731 Hm**

## Etappe 1

### 1. Tag - Neunerköpfe - Landsberger Hütte

Wandern - 405 Hm Aufstieg - 457 Hm Abstieg - **03:05** Stunden Gehzeit - 6.38 km Strecke

Neunerköpfe 1862m - Landsberger Hütte 1810m

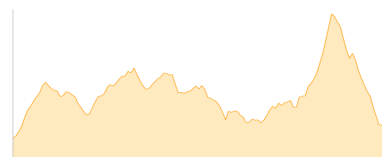


## Etappe 2

### 2. Tag - Landsberger Hütte - Prinz-Luitpold-Haus

Wandern - 1013 Hm Aufstieg - 970 Hm Abstieg - **06:55** Stunden Gehzeit - 12.54 km Strecke

Usseralpe 1664m - Prinz-Luitpold-Haus 1846m

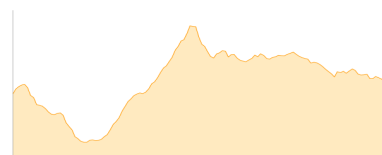


## Etappe 3

### 3. Tag - Prinz-Luitpold-Haus - Edmund-Probst-Haus

Wandern - 890 Hm Aufstieg - 789 Hm Abstieg - **05:50** Stunden Gehzeit - 10.54 km Strecke

Prinz-Luitpold-Haus 1846m - Edmund-Probst-Haus 1930m



## Etappe 4

### 4. Tag - Edmund-Probst-Haus - Nebelhorn Gipfelrestaurant - Oberstdorf

Wandern - 401 Hm Aufstieg - 1515 Hm Abstieg - **05:40** Stunden Gehzeit - 10.65 km Strecke

Edmund-Probst-Haus 1930m - Nebelhorn Gipfelrestaurant 2221m - Oberstdorf 802m





## Tannheimer Tal nach Oberstdorf August 2010

### Mögliche Unterkünfte

Landsberger Hütte 1810 m, DAV, Dusche: ja, Schlafplätze: -

Usseralpe 1664 m, DAV, Dusche: k.A., Tel: +43 (0)676 512 91 90, Schlafplätze: -

Prinz-Luitpold-Haus 1846 m, DAV, Dusche: ja, Tel: +49 08322 700154, Schlafplätze: 172

Edmund-Probst-Haus 1930 m, DAV, Dusche: ja, Tel: +49 8322 4795, Schlafplätze: 125