



Dreiländertour 2020

Typ: **Rundtour**
Etappen: **5**
Länge: **49.41 km**
Zeitraum: **13.07.2020 - 17.07.2020**

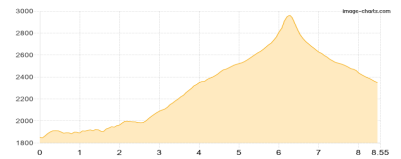
Gehzeit: **27:58 Stunden**
Aufstieg: **4088 Hm**
Abstieg: **4088 Hm**

Etappe 1 13.07.2020 Montag

Zillergrund Staumauer - Plauener Hütte - Gamsscharte -A- - Plauener Hütte

Wandern - 1226 Hm Aufstieg - 724 Hm Abstieg - **06:35** Stunden Gehzeit - 8.55 km Strecke

Zillergrund Staumauer 1850m - Plauener Hütte 2363m - Gamsscharte (A) 2976m - Plauener Hütte 2363m

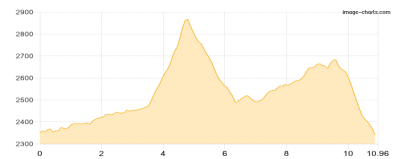


Etappe 2 14.07.2020 Dienstag

Plauener Hütte - Richterhütte

Wandern - 884 Hm Aufstieg - 895 Hm Abstieg - **06:05** Stunden Gehzeit - 10.96 km Strecke

Plauener Hütte 2363m - Richterhütte 2374m

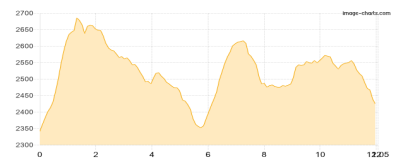


Etappe 3 15.07.2020 Mittwoch

Richterhütte - Birnlückenhütte

Wandern - 871 Hm Aufstieg - 788 Hm Abstieg - **06:00** Stunden Gehzeit - 12.05 km Strecke

Richterhütte 2374m - Birnlückenhütte 2441m

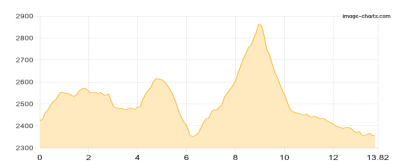


Etappe 4 16.07.2020 Donnerstag

Birnlückenhütte - Plauener Hütte

Wandern - 958 Hm Aufstieg - 1030 Hm Abstieg - **07:00** Stunden Gehzeit - 13.82 km Strecke

Birnlückenhütte 2441m - Plauener Hütte 2363m



Etappe 5 17.07.2020 Freitag

Plauener Hütte - Staumauer Bus

Wandern - 149 Hm Aufstieg - 651 Hm Abstieg - **02:20** Stunden Gehzeit - 4.03 km Strecke

Plauener Hütte 2363m - Zillergrund Staumauer 1850m





Dreiländertour 2020

Mögliche Unterkünfte

Plauener Hütte 2363 m, DAV, Dusche: k.A., Tel: +43 650 2250369, Schlafplätze: 80

Richterhütte 2374 m, DAV, Dusche: k.A., Tel: +43 6564 7328, Schlafplätze: 50

Birnlückenhütte 2441 m, CAI, Dusche: k.A., Tel: +39 0474 654140, Schlafplätze: 46