



## Dreiländertour 2020 Variante 2

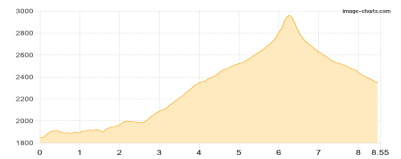
Typ:	<b>Rundtour</b>	Gehzeit:	<b>24:34 Stunden</b>
Etappen:	<b>4</b>	Aufstieg:	<b>3549 Hm</b>
Länge:	<b>44.91 km</b>	Abstieg:	<b>3549 Hm</b>
Zeitraum:	<b>00.00.0000 - 17.07.2020</b>		

### Etappe 1 13.07.2020 Montag

#### Zillergrund Staumauer - Plauener Hütte - Gamsscharte -A- - Plauener Hütte

Wandern - 1226 Hm Aufstieg - 724 Hm Abstieg - **06:35** Stunden Gehzeit - 8.55 km Strecke

Zillergrund Staumauer 1850m - Plauener Hütte 2363m - Gamsscharte (A) 2976m - Plauener Hütte 2363m

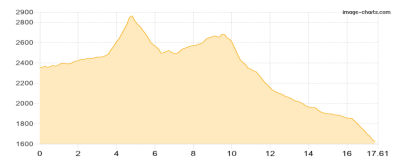


### Etappe 2 14.07.2020 Dienstag

#### Plauener Hütte - Richterhütte - Krimmler Tauernhaus

Wandern - 862 Hm Aufstieg - 1593 Hm Abstieg - **08:15** Stunden Gehzeit - 17.61 km Strecke

Plauener Hütte 2363m - Richterhütte 2374m - Krimmler Tauernhaus 1621m

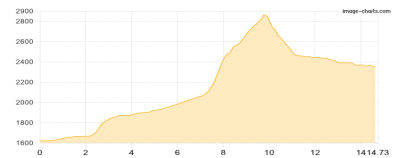


### Etappe 3

#### Krimmler Tauernhaus - Plauener Hütte

Wandern - 1312 Hm Aufstieg - 581 Hm Abstieg - **07:25** Stunden Gehzeit - 14.73 km Strecke

Krimmler Tauernhaus 1621m - Plauener Hütte 2363m

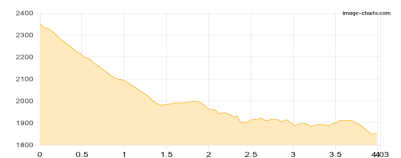


### Etappe 4 17.07.2020 Freitag

#### Plauener Hütte - Staumauer Bus

Wandern - 149 Hm Aufstieg - 651 Hm Abstieg - **02:20** Stunden Gehzeit - 4.03 km Strecke

Plauener Hütte 2363m - Zillergrund Staumauer 1850m





## Dreiländertour 2020 Variante 2

### Mögliche Unterkünfte

Plauener Hütte 2363 m, DAV, Dusche: k.A., Tel: +43 650 2250369, Schlafplätze: 80

Richterhütte 2374 m, DAV, Dusche: k.A., Tel: +43 6564 7328, Schlafplätze: 50

Krimmler Tauernhaus 1621 m, privat, Dusche: k.A., Tel: +43 664 2612174, Schlafplätze: 59