



# Bergzeit ist die schönste Zeit

Typ: **Strecke**  
Etappen: **4**  
Länge: **46.43 km**  
Zeitraum: **.. - ..**

Gehzeit: **21:36 Stunden**  
Aufstieg: **2752 Hm**  
Abstieg: **3206 Hm**

## Etappe 1

### Bergstation Kellerjochbahn - Rastkogelhütte

Wandern - 1010 Hm Aufstieg - 753 Hm Abstieg - **07:00** Stunden Gehzeit - 15.94 km Strecke

Bergstation Kellerjochbahn 1853m - Rastkogelhütte 2124m

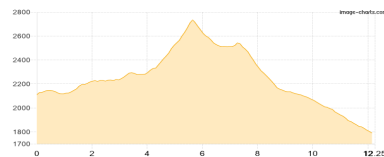


## Etappe 2

### Rastkogelhütte - Weidener Hütte

Wandern - 750 Hm Aufstieg - 1068 Hm Abstieg - **06:10** Stunden Gehzeit - 12.25 km Strecke

Rastkogelhütte 2124m - Weidener Hütte 1799m

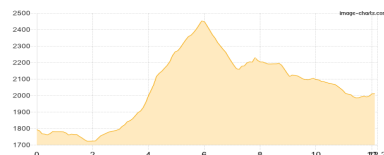


## Etappe 3

### Weidener Hütte - Lizumer Hütte

Wandern - 932 Hm Aufstieg - 715 Hm Abstieg - **06:05** Stunden Gehzeit - 12.2 km Strecke

Weidener Hütte 1799m - Lizumer Hütte 2019m

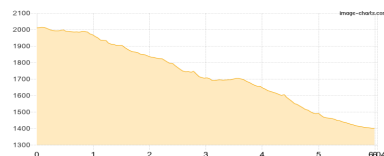


## Etappe 4

### Lizumer Hütte - Walchen

Wandern - 60 Hm Aufstieg - 670 Hm Abstieg - **02:20** Stunden Gehzeit - 6.04 km Strecke

Lizumer Hütte 2019m - Walchen 1410m





# Bergzeit ist die schönste Zeit

## Mögliche Unterkünfte

Rastkogelhütte 2124 m, DAV, Dusche: ja, Tel: +43 664 920 75 23, mobil: +43 680 2257124, Schlafplätze: 80

Weidener Hütte 1799 m, DAV, Dusche: ja, Tel: +43 664 88109940, mobil: +43 5224 22525, Schlafplätze: 56

Lizumer Hütte 2019 m, ÖAV, Dusche: ja, Tel: +43 5224 52111, mobil: +43 664 647 5353, Schlafplätze: 85