



Pfronten2020

Typ: **Strecke**
Etappen: **4**
Länge: **29.94 km**
Zeitraum: .. - ..

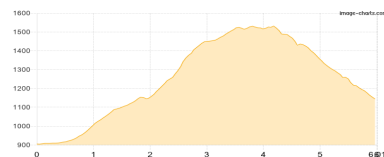
Gehzeit: **15:31 Stunden**
Aufstieg: **2124 Hm**
Abstieg: **2177 Hm**

Etappe 1

Alpspitzbahn [OAL] - Gundhütte

Wandern - 680 Hm Aufstieg - 443 Hm Abstieg - **03:55** Stunden Gehzeit - 6.01 km Strecke

Alpspitzbahn [OAL] 892m - Gundhütte 1150m

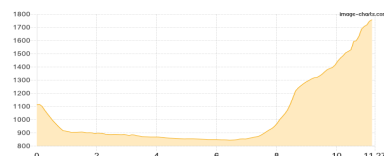


Etappe 2

Bad Kissinger Hütte

Wandern - 983 Hm Aufstieg - 327 Hm Abstieg - **05:40** Stunden Gehzeit - 11.27 km Strecke

Bad Kissinger Hütte 1782m



Etappe 3

Bad Kissinger Hütte - Otto-Mayr-Hütte

Wandern - 369 Hm Aufstieg - 608 Hm Abstieg - **03:15** Stunden Gehzeit - 6.16 km Strecke

Bad Kissinger Hütte 1782m - Otto-Mayr-Hütte 1530m

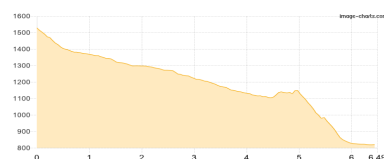


Etappe 4

Otto-Mayr-Hütte - Musau

Wandern - 92 Hm Aufstieg - 799 Hm Abstieg - **02:45** Stunden Gehzeit - 6.49 km Strecke

Otto-Mayr-Hütte 1530m - Musau 821m





Pfronten2020

Mögliche Unterkünfte

Gundhütte 1150 m, AV: k.A., Dusche: k.A., Schlafplätze: -

Bad Kissinger Hütte 1782 m, DAV, Dusche: ja, mobil: +43 676 3731166, Schlafplätze: 53

Otto-Mayr-Hütte 1530 m, DAV, Dusche: ja, Tel: +43 5677 8457, Schlafplätze: 74