



# Männer Wanderung 2020

Typ: **Strecke**  
Etappen: **3**  
Länge: **26.39 km**  
Zeitraum: **.. - ..**

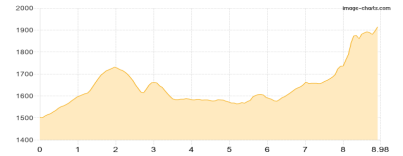
Gehzeit: **16:30 Stunden**  
Aufstieg: **2284 Hm**  
Abstieg: **2754 Hm**

## Etappe 1

### Ehrwalder Alm - Hochfeldernalm - Coburger Hütte

Wandern - 738 Hm Aufstieg - 320 Hm Abstieg - **04:20** Stunden Gehzeit - 8.98 km Strecke

Ehrwalder Alm 1500m - Hochfeldernalm 1732m - Coburger Hütte 1917m

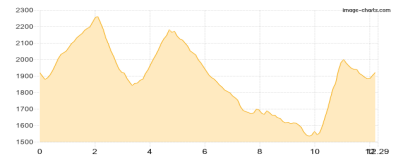


## Etappe 2

### Coburger Hütte - Grünsteinscharte - Höllkopf - Schachtkopf

Wandern - 1393 Hm Aufstieg - 1376 Hm Abstieg - **08:55** Stunden Gehzeit - 12.29 km Strecke

Coburger Hütte 1917m - Grünsteinscharte 2272m - Höllkopf 2167m - Schachtkopf 1642m

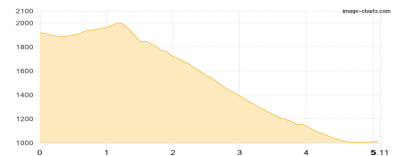


## Etappe 3

### Coburger Hütte - Biberwier

Wandern - 153 Hm Aufstieg - 1058 Hm Abstieg - **03:15** Stunden Gehzeit - 5.11 km Strecke

Coburger Hütte 1917m - Biberwier 1012m





# Männer Wanderung 2020

## Mögliche Unterkünfte

Hochfeldernalm 1732 m, AV: k.A., Dusche: ja, mobil: +43 664 1563339, Schlafplätze: -

Coburger Hütte 1917 m, DAV, Dusche: ja, Tel: +43 664 3254714, Schlafplätze: 80