



# Montafon

Typ: **Rundtour**  
Etappen: **5**  
Länge: **48.74 km**  
Zeitraum: **.. - ..**

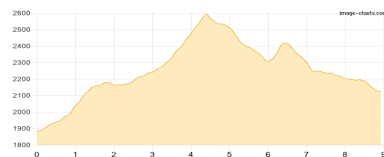
Gehzeit: **26:07 Stunden**  
Aufstieg: **3722 Hm**  
Abstieg: **3742 Hm**

## Etappe 1

### Bergstation - Schafbergbahn

Wandern - 877 Hm Aufstieg - 634 Hm Abstieg - **05:20** Stunden Gehzeit - 9 km Strecke

Madrisa Bergstation 1884m - Schafbergbahn 2128m

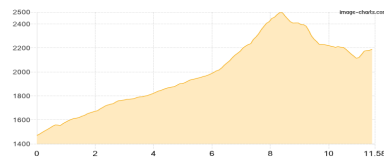


## Etappe 2

### Vergalda - Tübinger Hütte

Wandern - 1129 Hm Aufstieg - 405 Hm Abstieg - **06:00** Stunden Gehzeit - 11.58 km Strecke

Vergalda 1470m - Tübinger Hütte 2194m

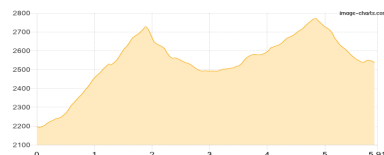


## Etappe 3

### Tübinger Hütte - Seelücke - Saarbrücker Hütte

Wandern - 845 Hm Aufstieg - 512 Hm Abstieg - **04:35** Stunden Gehzeit - 5.91 km Strecke

Tübinger Hütte 2194m - Seelücke 2771m - Saarbrücker Hütte 2538m



## Etappe 4

### Saarbrücker Hütte - Silvrettaahütte

Wandern - 713 Hm Aufstieg - 899 Hm Abstieg - **05:15** Stunden Gehzeit - 8.68 km Strecke

Saarbrücker Hütte 2538m - Silvrettaahütte 2341m



## Etappe 5

### Silvrettaahütte - Klosters

Wandern - 158 Hm Aufstieg - 1292 Hm Abstieg - **04:55** Stunden Gehzeit - 13.56 km Strecke

Silvrettaahütte 2341m - Klosters 1207m





# Montafon

## Mögliche Unterkünfte

Tübinger Hütte 2194 m, DAV, Dusche: ja, Tel: +43 664 2530450, mobil: +43 664 2530450, Schlafplätze: 124

Saarbrücker Hütte 2538 m, DAV, Dusche: ja, Tel: +43 5558 4235, Schlafplätze: 88

Silvrettahütte 2341 m, SAC, Dusche: k.A., Tel: +41 81 4221306, mobil: +41 79 2937374, Schlafplätze: 95