



# Zirbitzkogelrunde - 2020\_07

Typ: **Rundtour**  
Etappen: **3**  
Länge: **29.61 km**  
Zeitraum: .. - ..

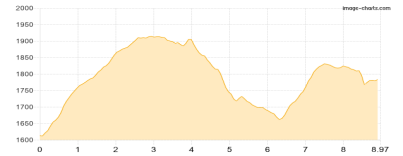
Gehzeit: **12:46 Stunden**  
Aufstieg: **1648 Hm**  
Abstieg: **1648 Hm**

## Etappe 1

### Waldheimhütte - Winterleitenhaus

Wandern - 547 Hm Aufstieg - 378 Hm Abstieg - **03:50** Stunden Gehzeit - 8.97 km Strecke

Waldheimhütte 1609m - Winterleitenhaus 1778m

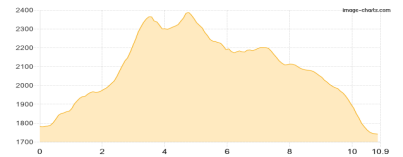


## Etappe 2

### Winterleitenhaus - Scharfes Eck - Zirbitzkogel - Stoanahütte

Wandern - 741 Hm Aufstieg - 783 Hm Abstieg - **05:25** Stunden Gehzeit - 10.9 km Strecke

Winterleitenhaus 1778m - Scharfes Eck 2347m - Zirbitzkogel 2396m - Stoanahütte 1842m

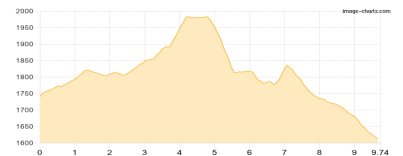


## Etappe 3

### Stoanahütte - Waldheimhütte

Wandern - 360 Hm Aufstieg - 487 Hm Abstieg - **03:35** Stunden Gehzeit - 9.74 km Strecke

Stoanahütte 1842m - Waldheimhütte 1609m





## Zirbitzkogelrunde - 2020\_07

### Mögliche Unterkünfte

Waldheimhütte 1609 m, ÖAV, Dusche: k.A., Tel: +43 3578 8205, Schlafplätze: 40

Winterleitenhaus 1778 m, AV: k.A., Dusche: k.A., Schlafplätze: -

Stoanahütte 1842 m, AV: k.A., Dusche: k.A., Schlafplätze: -

### Persönliche Anmerkungen

-