



Lechtaler | 5 Tage | Württemberger - Augsburgger - Ans

Typ: **Rundtour**
Etappen: **5**
Länge: **54.28 km**
Zeitraum: **00.00.0000 - 00.00.0000**

Gehzeit: **36:39 Stunden**
Aufstieg: **5454 Hm**
Abstieg: **5816 Hm**

Etappe 1

Bach - Abzweig Alperschonalm - Alblitjoch - Württemberger Haus

Wandern - 1700 Hm Aufstieg - 905 Hm Abstieg - **09:00** Stunden Gehzeit - 12.29 km Strecke

Bach 1070m - Abzweig Alperschonalm 1260m - Alblitjoch 2281m - Württemberger Haus 2220m

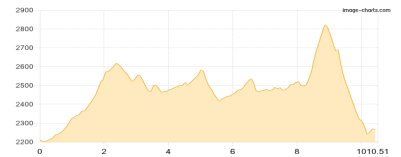


Etappe 2

Württembergger Haus - Augsburgger Hütte

Wandern - 1234 Hm Aufstieg - 1183 Hm Abstieg - **07:50** Stunden Gehzeit - 10.51 km Strecke

Württembergger Haus 2220m - Augsburgger Hütte 2298m

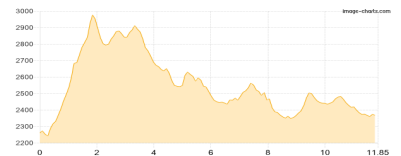


Etappe 3

Augsburger Höhenweg (Augsburger Hütte - Parseier Spitze - ... - Ansbacher Hütte)

Wandern - 1506 Hm Aufstieg - 1403 Hm Abstieg - **09:20** Stunden Gehzeit - 11.85 km Strecke

Augsburger Hütte 2298m - Parseier Spitze 3036m - Roland-Ritter-Biwakschachtel 2608m - Ansbacher Hütte 2376m



Etappe 4

Ansbacher Hütte - Alperschonjoch - Hinterseejoch - Frederic-Simms-Hütte

Wandern - 927 Hm Aufstieg - 1302 Hm Abstieg - **06:55** Stunden Gehzeit - 9.71 km Strecke

Ansbacher Hütte 2376m - Alperschonjoch 2301m - Hinterseejoch 2482m - Frederic-Simms-Hütte 2004m

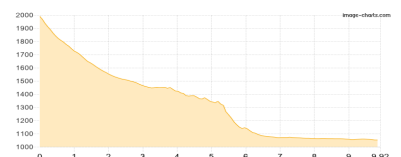


Etappe 5

Frederic-Simms-Hütte - Bach

Wandern - 87 Hm Aufstieg - 1023 Hm Abstieg - **03:40** Stunden Gehzeit - 9.92 km Strecke

Frederic-Simms-Hütte 2004m - Bach 1070m





Lechtaler | 5 Tage | Württemberger - Augsburgener - Ans

Mögliche Unterkünfte

Württembergischer Haus 2220 m, DAV, Dusche: nein, mobil: +43 664 4401244, Schlafplätze: 58

Augsburger Hütte 2298 m, DAV, Dusche: k.A., Tel: +43 664 79 59 130, Schlafplätze: 64

Ansbacher Hütte 2376 m, DAV, Dusche: ja, Tel: +43 676 8429 27 136, Schlafplätze: 81

Frederic-Simms-Hütte 2004 m, DAV, Dusche: k.A., Tel: +43 664 4840093, mobil: +49 151 58812580, Schlafplätze: 54