



# Watzmann 2020

Typ: **Rundtour**  
Etappen: **4**  
Länge: **64.02 km**  
Zeitraum: **10.09.2020 - 13.09.2020**

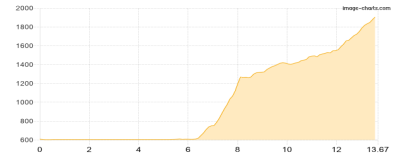
Gehzeit: **35:16 Stunden**  
Aufstieg: **5096 Hm**  
Abstieg: **5092 Hm**

## Etappe 1 10.09.2020 Donnerstag

### Schönau - Watzmann-Ostwand-Hütte - Kühroint - Watzmannhaus

Wandern - 1447 Hm Aufstieg - 167 Hm Abstieg - **07:00** Stunden Gehzeit - 13.67 km Strecke

Königssee Seelände 608m - Watzmann-Ostwand-Hütte 623m - Kühroint 1420m - Watzmannhaus 1930m

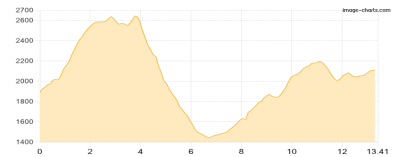


## Etappe 2 11.09.2020 Freitag

### Watzmannhaus - Hocheck - Watzmann - Watzmann (Südspitze) - Ingolstädter Haus

Wandern - 1864 Hm Aufstieg - 1642 Hm Abstieg - **11:10** Stunden Gehzeit - 13.41 km Strecke

Watzmannhaus 1930m - Hocheck (Watzmann) 2651m - Watzmann 2713m - Watzmann (Südspitze) 2712m - Ingolstädter Haus 2119m

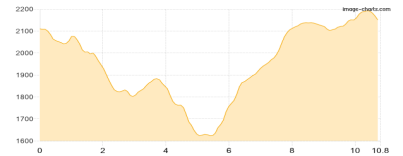


## Etappe 3 12.09.2020 Samstag

### Ingolstädter Haus - Kärlingerhaus - Riemannhaus

Wandern - 750 Hm Aufstieg - 711 Hm Abstieg - **05:15** Stunden Gehzeit - 10.8 km Strecke

Ingolstädter Haus 2119m - Kärlingerhaus 1638m - Riemannhaus 2177m

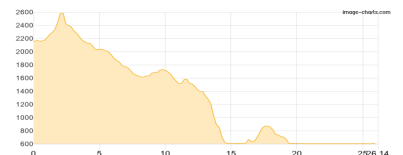


## Etappe 4 13.09.2020 Sonntag

### Riemannhaus - Schönfeldspitze - Buchauer Scharte - Kärlingerhaus - Saletalm

Wandern - 1035 Hm Aufstieg - 2572 Hm Abstieg - **11:50** Stunden Gehzeit - 26.14 km Strecke

Riemannhaus 2177m - Schönfeldspitze 2653m - Buchauer Scharte 2266m - Kärlingerhaus 1638m - Saletalm 609m





## Watzmann 2020

### Mögliche Unterkünfte

Watzmann-Ostwand-Hütte 623 m, DAV, Dusche: k.A., Tel: +49 8652 964937, Schlafplätze: 40

Kühroint 1420 m, privat, Dusche: ja, Schlafplätze: -

Watzmannhaus 1930 m, DAV, Dusche: nein, Tel: +49 8652 964222, Schlafplätze: 210

Ingolstädter Haus 2119 m, DAV, Dusche: ja, Tel: +43 6582 8353, mobil: +43 664 1605733, Schlafplätze: 115

Kärlingerhaus 1638 m, DAV, Dusche: ja, Tel: +49 (0)8652-6019901, Schlafplätze: 203

Riemannhaus 2177 m, DAV, Dusche: ja, Tel: +43 6582 73300, Schlafplätze: 104