



Lenggries Tegernsee

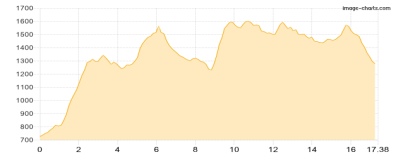
Typ: Gehzeit: **24:43 Stunden**
Etappen: **3** Aufstieg: **3548 Hm**
Länge: **46.46 km** Abstieg: **3478 Hm**
Zeitraum: .. - ..

Etappe 1

Lenggries Denkalm - Fockenstein - Hirschtalsattel - Ochsenkamp - Auerkamp - ... - Buchstein Haus

Wandern - 1841 Hm Aufstieg - 1292 Hm Abstieg - **10:55** Stunden Gehzeit - 17.38 km Strecke

Lenggries Denkalm 725m - Fockenstein 1564m - Hirschtalsattel 1226m - Ochsenkamp 1594m - Auerkamp 1607m - Spitzkamp 1603m - Seekarkreuz 1601m - Buchsteinhütte 1271m

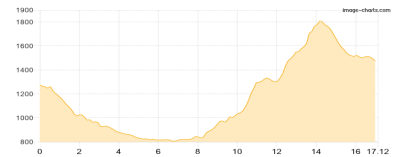


Etappe 2

Buchstein Haus - Halserspitze - Gufferhütte

Wandern - 1179 Hm Aufstieg - 983 Hm Abstieg - **08:10** Stunden Gehzeit - 17.12 km Strecke

Buchsteinhütte 1271m - Halserspitze 1862m - Gufferhütte 1475m

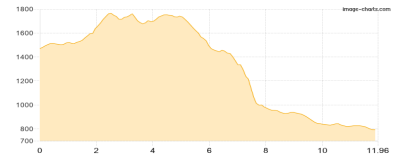


Etappe 3

Gufferhütte - Karspitz - Blaubergkopf - Blaubergschneid - ... - Wandererparkplatz Wildbad Kreuth

Wandern - 528 Hm Aufstieg - 1203 Hm Abstieg - **05:40** Stunden Gehzeit - 11.96 km Strecke

Gufferhütte 1475m - Karspitz 1801m - Blaubergkopf 1787m - Blaubergschneid 1787m - Wichtlplatte 1765m - Blaubergalm 1536m - Wolfsschlucht 1100m - Schanz 793m





Lenggries Tegernsee

Mögliche Unterkünfte

Buchsteinhütte 1271 m, AV: k.A., Dusche: k.A., Schlafplätze: -

Guffershütte 1475 m, DAV, Dusche: k.A., mobil: +43 676 6292404, Schlafplätze: 58

Blaubergalm 1536 m, AV: k.A., Dusche: k.A., Schlafplätze: -