



Biwaktour 2

Typ: **Strecke**
Etappen: **4**
Länge: **37.58 km**
Zeitraum: .. - ..

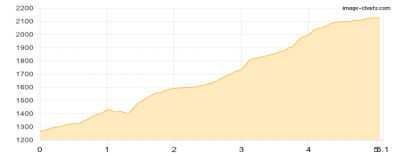
Gehzeit: **26:18 Stunden**
Aufstieg: **4594 Hm**
Abstieg: **3131 Hm**

Etappe 1

Schröcken Kirche - Butzensee

Wandern - 946 Hm Aufstieg - 85 Hm Abstieg - **04:00** Stunden Gehzeit - 5.1 km Strecke

Schröcken 1264m - Butzensee 2124m

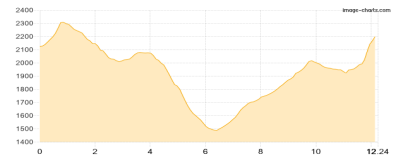


Etappe 2

Butzensee

Wandern - 1090 Hm Aufstieg - 1009 Hm Abstieg - **07:10** Stunden Gehzeit - 12.24 km Strecke

Butzensee 2124m

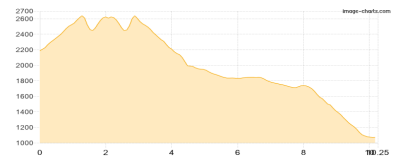


Etappe 3

Spuller Schafberg - Klösterle

Wandern - 889 Hm Aufstieg - 2009 Hm Abstieg - **08:15** Stunden Gehzeit - 10.25 km Strecke

Spuller Schafberg 2679m - Klösterle 1073m

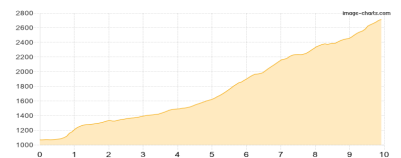


Etappe 4

Klösterle - Östlicher Eisentaler Spitze

Wandern - 1669 Hm Aufstieg - 28 Hm Abstieg - **06:55** Stunden Gehzeit - 10 km Strecke

Klösterle 1073m - Östliche Eisentaler Spitze 2753m



Biwaktour 2



Mögliche Unterkünfte